



PROGRAM ROZVOJA OBCE LIETAVA

NA ROKY 2016 - 2022



**AKTUALIZÁCIA PROGRAMU HOSPODÁRSKEHO A SOCIÁLNEHO
ROZVOJA OBCE LIETAVA NA ROKY 2012 – 2022**

(2015)

Vypracovaná v zmysle Zákona č. 539/2008 Z. z. v znení zákona č.309/2014 Z. z.



Obsah dokumentu: Program hospodárskeho a sociálneho rozvoja Obce Lietava

(ďalej len „Program rozvoja Obce“ a „PR“):

PR Obce sa skladá z úvodu a 5 častí:

- analytickej,
- strategickej,
- programovej,
- realizačnej,
- finančnej.

Osnova PR:

	Strana
Úvod	5
Časť A - Analytická časť	8
A-1 Analýza vnútorného prostredia	8
A-1.1 Základná charakteristika Obce Lietava	8
A-1.2 Kultúrno-historická charakteristika	9
A-1.3 Charakteristika prírodných podmienok	13
A-1.4 Sociálno-ekonomická charakteristika	23
A-1.5 Demografické východiská	23
A-1.6 Ekonomické a sociálne špecifiká	25
A-1.7 Technická infraštruktúra	29
A-1.8 Sociálna infraštruktúra (vybavenosť Obce)	36
A-1.9 Ex-post hodnotenie plnenia Strategických rozvojových cieľov	40
A-2 Analýza vonkajšieho prostredia	52
A-2.1 Identifikácia hlavných faktorov rozvoja územia a analýzy vplyvu VP na vývoj	54
A-3 Zhodnotenie súčasného stavu	63
A-3.1 Dotazníkový prieskum	54
A-3.1 – SWOT Analýza	60



Časť B - Strategická časť	71
B-1 Vízia	71
B-2 Poslanie	71
B-3 Podmienky trvalo udržateľného rozvoja obce	72
B-4 Strategické zámery podľa programov	73
B-4.1 Hospodárstvo a vedecko-technický rozvoj	73
B-4.2 Technická infraštruktúra a služby	73
B-4.3 Životné prostredie	74
B-4.4 Sociálna oblasť a zdravotníctvo	75
B-4.5 Školstvo, vzdelávanie a podpora zamestnanosti	75
B-4.6 Šport	75
B-4.7 Kultúra	76
B-4.8 Cestovný ruch (public relations)	76
B-4.9 Bezpečnosť a ochrana obyvateľstva	76
B-4.10 Hierarchia cieľov v štruktúre strategickej časti dokumentu	77
B-5 Formulácia a návrh stratégie	78
Časť C – Programová časť	79
C-1 Hospodárstvo a vedecko-technický rozvoj	79
C-2 Technická infraštruktúra a služby	80
C-3 Životné prostredie	81
C-4 Sociálna oblasť a zdravotníctvo	82
C-5 Školstvo, vzdelávanie a podpora zamestnanosti	82
C-6 Šport	83
C-7 Kultúra	83



C-8 Cestovný ruch (public relations)	84
C-9 Bezpečnosť a ochrana obyvateľstva	84
Časť D - Realizačná časť	85
D-1 Organizačné zabezpečenie realizácie Programu rozvoja Obce Lietava	85
D-1.1 Komunikačný plán	85
D-1.2 Systém monitorovania a hodnotenia plnenia PR	87
D-1.3 Akčný plán	87
Časť E - Finančná časť	88
E-1 Finančný plán programu	88
E-2 Indikatívny Finančný plán PR	88
E-3 Finančný plán podľa programových cieľov a časového horizontu uskutočnenia	88
E-3.1 Hospodárstvo a vedecko-technický rozvoj	88
E-3.2 Technická infraštruktúra a služby	89
E-3.3 Životné prostredie	92
E-3.4 Sociálna oblasť a zdravotníctvo	93
E-3.5 Školstvo, vzdelávanie a podpora zamestnanosti	94
E-3.6 Šport	95
E-3.7 Kultúra	96
E-3.8 Cestovný ruch (public relations)	97
E-3.9 Bezpečnosť a ochrana obyvateľstva	98
Záver	99
Povinné prílohy PR	100



Úvod:

Program rozvoja Obce Lietava je základným dokumentom pre riadenie samosprávy vychádzajúcim z poznania situácie a konkrétnych potrieb občanov, podnikateľov, záujmových skupín a ďalších subjektov na území. Formuluje svoju predstavu o budúcnosti spolu s činnosťami a projektmi na jej zabezpečenie. Program rozvoja je spracovaný na obdobie 10 rokov, od aktualizácie v roku 2015 na 7 rokov v zmysle zákona č. 539/2008 Z. z. o podpore regionálneho rozvoja v znení zákona č. 309/2014 Z. z. a je výsledkom strategického plánovania.

Je potrebné, aby obec mala k dispozícii tieto plánovacie dokumenty: Územný plán (ÚP) a Program rozvoja (PR). Obec Lietava má vypracovaný a schválený Územný plán obce Lietava.

Dokument Programu rozvoja obce Lietava je prostriedkom na napĺňanie vízie ďalšieho smerovania obce. V rozhodujúcej miere odzrkadľuje záujmy občanov, vytvára priestor pre riešenie ekonomických, sociálnych, kultúrnych a environmentálnych problémov obce v súlade s ďalšími koncepciami Vyššieho územného celku Žilinského samosprávneho kraja, mikroregiónu Rajeckej doliny, so záujmami ochrany životného prostredia a kultúrneho dedičstva. Je to program cielených opatrení, navrhnutý pre oživenie sociálneho, ekonomického a kultúrneho rastu obce.

Program rozvoja je otvoreným dokumentom zabezpečujúcim kontinuitu rozvoja obce, ktorý sa podľa vopred stanovených pravidiel môže upravovať, dopĺňať a aktualizovať. PR je zároveň kompatibilný s programovými dokumentmi vypracovanými na národnej a regionálnej úrovni.

Základné princípy tvorby Programu rozvoja:

- je spracovaný na základe kvalitných a overených podkladov, dát a informácií,
- je výsledkom analýz v troch hlavných oblastiach,
- je v súlade s udržateľným rozvojom a využívaním hodnôt a zdrojov Obce Lietava.

Postup tvorby Programu rozvoja:

Proces prípravy a tvorby PR pozostával z viacerých časových etáp. Za účelom jeho prípravy a spracovania bola zriadená komisia tvorená odborníkmi, pracovníkmi obecného úradu a predstaviteľmi subjektov pôsobiacich v obci. Počas rokovaní a vyhodnocovaní podkladov komisia dospela k určitej vízii, ako by mala obec vyzerat' o 5-10 rokov. Aby sa naplnila predstava, bolo nevyhnutné v následných krokoch získať faktografický materiál, analytické údaje a zmonitorovať súčasný stav.



Na základe anonymného prieskumu zameraného na zistenie individuálnych názorov, potrieb a predstáv dotknutých subjektov a po vyhodnotení výsledkov bol následným krokom audit súčasného stavu hospodársko-spoločenského života obce, majetkových pomerov, doterajších investičných aktivít, problematických oblastí, absentujúcich riešení konkrétnych problémov, stav infraštruktúry, školstva, kultúry, cestovného ruchu, ekológie a životného prostredia. Výsledkom auditu bolo zostavenie SWOT analýzy a stromu problémov.

Výsledky auditu územia a vykonaného prieskumu sa porovnávali s víziou a predstavami odbornej komisie. Na ďalších zasadnutiach komisia zostavila potrebné priority zmien vo všetkých oblastiach hospodársko-spoločenského života obce a stanovili sa strategické ciele.

Pri spracúvaní analytických záverov sa okrem výsledkov prieskumu využili aj písomné archívne, dokumentačné a publikačné materiály, súčasné štatistické údaje a hospodárske výsledky, ktoré určitým spôsobom objasňujú alebo poskytujú informácie z doterajšieho vývoja obce.

V rámci aktualizácie programu obce vedenie obce iniciovalo spracovanie PR a zostavenie riadiaceho tímu, riadiaci tím spracoval zámer, spôsob a časový horizont spracovania PR (vid'. Formulár č. Ú1, Formulár č. Ú2, Formulár č. Ú3, Formulár č. Ú5), po prerokovaní bol PR schválený obecným zastupiteľstvom, o spracovaní PR bola verejnosť informovaná na úradnej tabuli, internetovej stránke obce a prostredníctvom stretnutí so zástupcami organizácií, spolkov a združení, ktoré pôsobia v obci, samospráva získala na spracovanie PR partnerstvo s Oblastnou organizáciou cestovného ruchu Rajecká dolina a Miestnou akčnou skupinou Rajecká dolina.

Aktualizácia tohto základného dokumentu obce pozostáva:

- a) zo zosúladenia súčasnej legislatívy a z nej vyplývajúcich požiadaviek na tento dokument,
- b) zo spracovania nových štatistických a faktografických údajov, hospodárskych výsledkov a analýz,
- c) z monitorovania dosiahnutia cieľov a plnenia opatrení daných v pôvodnom dokumente,
- d) doplnenia nových zámerov, úloh a aktivít, podľa aktuálnej požiadavky orgánov samosprávy, dotknutých subjektov, občanov a podnikateľských subjektov,
- e) nastavenia financovania nových úloh a určenia zdrojov stanovených na základe analýzy možností európskych, štátnych i obecných finančných nástrojov.



Hlavička dokumentu Programu rozvoja:

Názov:	PROGRAM HOSPODÁRSKEHO ROZVOJA A SOCIÁLNEHO ROZVOJA OBCE LIETAVA
Územné vymedzenie :	Obec Lietava
Územný plán obce/VÚC schválený:	áno
Dátum schválenia PR:	27. 1. 2016
Dátum platnosti:	31. 12. 2022
Verzia ¹	1.0
Publikovaný verejne:	áno

Formulár č. Ú1

Zámer spracovania PR:

Názov dokumentu	Program hospodárskeho rozvoja a sociálneho rozvoja Obce Lietava na roky 2012 – 2022,
Forma spracovania	Pracovníkmi samosprávy, poslancami obecného zastupiteľstva, členmi komisií, pracovnými skupinami partnerov konceptu a jeho finálnej podoby.
Riadenie procesu spracovania	Riadiaci tím spracoval zámer, spôsob a časový horizont spracovania PR zoznam subjektov, zapojených do spracovania (členovia pracovných skupín), zapojenie verejnosti a komunikácia bola realizovaná formou vyvesenia oznamu na úradnej tabuli, internetovej stránke obce a stretnutiami so zástupcami organizácií, spolkov a združení, ktoré pôsobia v obci.
Obdobie spracovania	Roky 2012 - 2022 Harmonogram spracovania aktualizácie: do 30.11.2015 verzia č. 1.0
Financovanie spracovania	Z finančných prostriedkov rozpočtu obce vo forme nákladov na vlastné spracovanie (zhotovenie) dokumentu, získanie informačných podkladov - štatistík, analýz, prognóz, vypracovania a vyhodnotenia dotazníkov, na stretnutia pracovných skupín a verejnosti: v celkovej výške 3700,- EUR.

Formulár č. Ú2

Harmonogram spracovania Programu rozvoja												
Termín	I	II	III	IV	V	VI	VII	VIII	IX	X	XI	XII
Úvod												
Analytická časť												
Strategická časť												
Programová časť												



Realizačná časť												
Finančná časť												
Záver												

Formulár č. Ú3

Časť A - Analytická časť

Analytická časť obsahuje najmä súhrnnú geografickú, kultúrno-historickú a sociálno-ekonomickú charakteristiku obce, charakteristiku stavu vybavenosti a obsluhy územia, hodnotenie a analýzu hospodárskej, sociálnej, environmentálnej, kultúrnej situácie, analýzu väzieb strategických dokumentov v oblasti regionálneho rozvoja na územie obce, určenie rozvojového potenciálu a limitov rozvoja územia, definovanie podmienok udržateľného rozvoja obce, analýzu finančných potrieb a stratégiu rozvoja obce pri zohľadnení jej vnútorných špecifik, ktorá určí hlavné smery, priority a ciele rozvoja.

Obsahuje komplexné hodnotenie východiskovej situácie Obce s väzbami na širšie územie a odhad budúceho vývoja s dôrazom na možné riziká a ohrozenia vo väzbe na existujúce relevantné stratégie a koncepcie a využívanie vnútorného potenciálu územia, jeho limitov a rozvoja.

A-1 Analýza vnútorného prostredia

A-1.1 Základná charakteristika Obce Lietava

Kód Obce	517739
Názov okresu	Žilina
Názov kraja	Žilinský
Štatút obce	obec
PSC	013 18
Telefónne smerové číslo	+421 41
Prvá písomná zmienka o obci (rok)	1300
Nadmorská výška Obce (m n. m.)	429
Celková výmera územia Obce [m ²]	1000 5412
Hustota obyvateľstva na km ²	144

Zdroj: ŠÚ SR



Obr. č.1 - Letecká snímka na Obec Lietava a časť Majer



Obr. č.2 - Letecká snímka na časť Lietavská Závadka

A-1.2 Kultúrno-historická charakteristika

A-1.2.1 – Symboly obce



Erb

Erb Obce Lietava je trojfarebný tvorený bielym štítom s čiernou erbovou figúrou capa stojaceho na zelenej lúke obhrýzajúceho zelený strom. Pole je tvorené štítom s bielou tinktúrou, primárne znamenie tvorí čierny cap vo vztýčenom postoji v strednej pozícii erbu, sekundárne znamenie tvoria lúka, strom, krík a zelená tinktúra.



Vlajka

Vlajku Obce Lietava tvorí trojcípa zástava pozostávajúca z piatich častí – zelená, biela, čierna, biela a zelená.



Pečať

Pečať Obce Lietava je okrúhleho tvaru, ktorú vyplnía erb Obce Lietava a po obvode kruhopis s textom OBEC LIETAVA.

Obr. č. 3 - 5 – Symboly obce

A-1.2.2 – Stručná história obce

Najstaršie doložené osídlenie na území dnešnej obce Lietava pochádza zo strednej doby bronzovej (asi 1500 – 700 r. pred n. l.). Vtedy žil na hradnom hrebeni ľud s tzv. lužickou kultúrou. Keramika nájdená v Lietavskej jaskyni a Farskej doline dokazuje i osídlenie v dobe železnej. Najstarší písomný záznam o Lietave ako osade pochádza z roku 1318, kedy toto územie patrilo veľmožovi Matúšovi Čákovi Trenčianskemu. V rokoch 1332 až 1337 sa v starých listinách spomína „Plebanus de Liptua“, čiže farár z Lietavy. Z toho plynie, že už začiatkom 14. storočia bola v Lietave fara a teda určite aj osada tohto mena. Až v roku 1393 sa spomína „villa Lytva“ a roku 1395 „possesio Lytwa“. V oboch prípadoch sa o tejto osade hovorí ako o príslušenstve hradu Lietava. Názov obce je doložený z roku 1300 ako Lytwa, z roku 1321 ako castrum Lethawa, z roku 1332 ako Liptua, z roku 1392 ako Letavia, z roku 1393 ako Lytwa, z roku 1397 ako Lietawa, z roku 1474 ako Lethawa, z roku 1598 ako Lethavka, z roku 1773 ako Lietava, maďarsky Ljetava, Zsolnalitva. Názov je odvodený od mena slovanskej bohyne mladosti a jari Lyty – Liety – Lady. Obec patrila panstvu Lietava. V roku 1598 mala 21 domov, v roku 1720 mala 22 daňovníkov, v roku 1784 mala 52 domov, 56 rodín a 331 obyvateľov, v roku 1828 mala 38 domov a 372 obyvateľov. Hrad postavený po roku 1241 sa nepriamo spomína okolo roku 1300, priamo v roku 1321. Od konca 14. storočia patrila Sandzivojovi, kališskému palatínovi spolu s panstvom Lietava. Panstvo tvorili obce Lietava, Svinná, Nová Lehota, Babkov, Podhorie, Brezany, Hôrky, Bitarová, Ovčiarsko, Závodie, Strážov, Lalinok, Divina, Divinka, Bánová, Trnové, Višňové, Lietavská Lúčka, Šuja a Ďurčiná, v roku 1474 aj Stránske, Kónská, Rajecká Lesná, Jaseňové, Zbyňov, Malá Čierna, neskôr aj Rajecké Teplice a Rajec. Začiatkom 16. storočia boli zemepánmi Kostkovci, neskôr Thurzovci, v prvej polovici 17. storočia komposesorát. V rokoch 1870-1873 odkúpili väčšinu majetkov Popperovci. Hrad patrila svojou rozlohou medzi najväčšie na Slovensku a vo svojej dobe bol pokladaný za nedobytný. Po roku 1641 začal pustiť, do roku 1760 bol v ňom archív, odvtedy opustený chátral. Pod hradom vzniklo podhradie, ktoré v roku 1828 malo 5 domov a 47 obyvateľov. Splynulo s Lietavou v polovici 19. storočia. Časť obce Lietavská Závadka (bývalá



Súnekova Závadka) – obec, ktorá sa spomína od roku 1393. Patrila panstvu Lietava, neskôr zemianskym rodinám Szunyogh - Sunekovcov, Maršovským. V roku 1598 mala 7 domov, v roku 1784 mala 15 domov, 20 rodín a 92 obyvateľov, v roku 1828 mala 17 domov a 132 obyvateľov. V roku 1960 bola obec pripojená k Lietave vzdialenej 4 km. Obyvatelia Lietavy sa v minulosti zaoberali poľnohospodárstvom, chovom dobytky, najmä oviec, včelárstvom. Niektorí slúžili na hrade alebo pracovali v panskom majeri. Poľnohospodársky charakter si Lietava zachovala aj počas ČSR. Ani po vybudovaní priemyselných podnikov v Žiline a cementárne v Lietavskej Lúčke sa na tomto stave v Lietave nič nezmenilo, a to až do roku 1918. Ako stavebný materiál sa pre stavbu rodinných domov a hospodárskych budov používal výlučne produkt rozsiahlych lesov – drevo. V Lietave sa stavali zrubové dvoj- až troj-priestorové prízemné domy, kryté slamou (tzv. „šúpky“). Strecha bola sedlová s valbou. Na hospodárskych budovách bývali štíty vypletané prútmi. Sypárne („sýpky“) sa tiež stavali zrubové, väčšinou podpivničené, omazané hlinou a zvonku obielené vápnom. Začiatkom 20. storočia sa začínajú budovať drevenice už aj so štvorcovým pôdorysom. Zemiaky si roľníci na zimu uskladňovali do studňovitých jám, krytých strieškou z dosiek, prípadne si ich ukladali do pivníc vykresaných do zlepených skál.

A-1.2.3 – Kultúrno-historické pamiatky a prírodné zaujímavosti

Najvýznamnejšou historickou dominantou na území obce je **Národná kultúrna pamiatka Hrad Lietava**. Rozlohou patrí k najväčším hradom na Slovensku a vo svojej dobe sa považoval za nedobytný. Nachádza sa na strmom skalnom kopci Cibulník vo výške 635 m n. m. medzi obcami Lietava a Lietavská Svinná. Od severu a východu je chránený neprístupnými zrazmi skalných brál. Bol postavený na frekventovanej stredovekej križovatke „Jantárovej cesty“ a hradskej smerom na Súľovský hrad. Z Lietavského hradu je možné dovidieť až na Vrátnu dolinu v Terchovej, Kysuckú bránu, Javorníky, Súľovské vchry, protiľahlé Skalky či Lúčanskú časť Malej Fatry. Hrad bol postavený v 1. polovici 13. storočia a plnil obrannú a vojenskú funkciu. Prvým majiteľom bola rodina Balaššovských. V roku 1318 už patril Matúšovi Čákovi Trenčianskemu. V roku 1360 kráľ Eudovít I. dáva Lietavu do užívania Štefanovi Bebekovi, ktorého rod sa zaslúžil o to, že sa hrad stal pevnosťou. Na hrade sa vystriedalo mnoho majiteľov: kráľ Žigmund, Pavol z Kniže, rod Zápoľských, Mikuláš Kostka – český šľachtic, Sadzivoj – poľský šľachtic a Thurzovci. Od konca 17. storočia už nie je obývaný. V 18. storočí boli z dôvodu krádeží prevezené všetky archívne materiály spolu so zariadením na Oravský zámok. Lietavský hrad ostal odvtedy opustený a nikto sa oň nestaral. V súčasnosti sa o jeho zachovanie, zakonzervovanie snaží Združenie na záchranu Lietavského hradu.



Obr. č. 6 – Hrad Lietava

Románsko-gotický kostol Povýšenia sv. Kríža, obohnaný kruhovitou stavbou, pochádza z 15. storočia. Ide o najstaršiu budovu v obci. Najstaršou pamiatkou je drevená lavica z roku 1666, ktorá má na zadnej strane olejomaľbu. V súčasnosti je lavica exponátom Považského múzea v Budatíne. Zachoval sa barokový drevený vyrezávaný oltár. Z Lietavského hradu bol do kostola prenesený známy „Lietavský obraz“ znázorňujúci výjav ako Tatári zhadzujú do priepasti nahé osoby, o ktorom hovorí známa povesť. V 1. polovici 20. storočia bol obraz poškodený a údajne spálený. Pri kostole sa nachádzajú „malý a veľký Pongráčovský náhrobník“.

Súbor príslušných budov pri dome č. 148. Zachovalá sypáreň a stroje na spracovanie obilia, drevená šopa – humno s potrebnými nástrojmi na gazdovstvo.

Prírodné zaujímavosti:

Stará lipa – za lietavským kostolom rastie mohutná viac ako 300 ročná lipa, ktorá má vo výške 2 metrov, obvod 538 cm.

Kamenné dvojkreslo Lietava – Majer – pochádza z roku 1788. Údajne ide o dielo talianskych kamenárov, ktoré vytesali, keď lámali kameň na stavbu budatínskeho mosta. Nachádzajú sa pod Majerským skálím.



Lietavské skálie – skalnaté bralo sa nachádza medzi Majerom a Lietavou. Na jeho temene sa nachádzal v období púchovskej kultúry menší hrádok opevnený drevenými palisádami. Zaujímavý je skalný objekt „Korytnačka“, asi 3 m vysoký podobajúci sa korytnačke vychádzajúcej z nory.

Lietavská jaskyňa – nachádza sa vo Farskej doline na jej východnej strane v zlepencom masíve. Keramika nájdená v jaskyni dokazuje osídlenie v dobe železnej (700 – 400 r. pred n. l.). Rozmery jaskynného portálu sú: šírka 620 cm, výška 220 cm, dĺžka 850 cm.

„Farský vršok“ (skrátene nazývaný „Vršok“) s plochým, umelo zarovnaným vrcholom, na ktorom stál pravdepodobne v praveku malý, drevený hrádok. Podľa tu nájdených črepov hlinenej keramiky bolo to v dobe púchovskej kultúry (mladšia doba železná alebo laténska, 400 r. pred n. l. až začiatok n. l.). Podľa ústneho podania ešte v minulom storočí na temene tohto kopca stál altánok, v ktorom trávievali svoje voľné chvíle lietavskí duchovní.

A-1.2.4 – Významní predstavitelia obce

JUDr. Vojtech Bukovinský (1916 - 1989) – rodák z Bitarovej, bývajúcí v Lietave, venoval sa jaskyniarstvu. V roku 1960 sa stal členom Speleologickej odbočky Slovenskej zemepisnej spoločnosti pri SAV. Pracoval na mnohých krasových lokalitách Malej Fatry, neskôr aj v Strážovských vrchoch. Publikoval viaceré odborné príspevky v rôznych periodikách, v roku 1957 mu vydali v martinskej Osvete publikáciu Žilina a Rajec. Zaoberal sa i históriou a archeológiou. Pracoval ako právnik vo viacerých organizáciách.

Anton Horecký (1783 - 1857) – rodák z Bitarovej, katolícky farár v Bytčici (1811 - 1820), potom v Lietave (1820 - 1850), nakoniec v Drážovciach (1850 - 1857). Podľa zachovaného rukopisu jeho básnickej skladby bol Horecký bernolákovec, nasledovník Jána Hollého.

V prvej polovici minulého storočia zavítali do Lietavy dve významné osobnosti vtedajšieho všeslovanského (panslovanského) hnutia. Prvým hosťom bol profesor slovanskej filológie na petrohradskej univerzite a člen Petrohradskej akadémie vied Izmail Ivanovic Sreznievskij, ktorý navštívil Lietavu v roku 1842. Druhou významnou osobnosťou bol slovenský revolucionár, spisovateľ a najbližší spolupracovník Ľudovíta Štúra - Jozef Miloslav Hurban, evanjelický farár v Hlbokom pri Senici, ktorý sa prišiel do Lietavy osobne zoznámiť s popredným slovenským buditeľom a vlastencom Antonom Horeckým, vtedajším lietavským farárom.

A-1.3 Charakteristika prírodných podmienok

A-1.3.1 – Geografické východiská

Z geografického hľadiska sa obec Lietava nachádza vo Fatransko-Tatranskej oblasti. Leží v Žilinskej kotline v nadmorskej výške 429 m n. m. Patrí do okresu Žilina, Žilinského samosprávneho kraja a regiónu



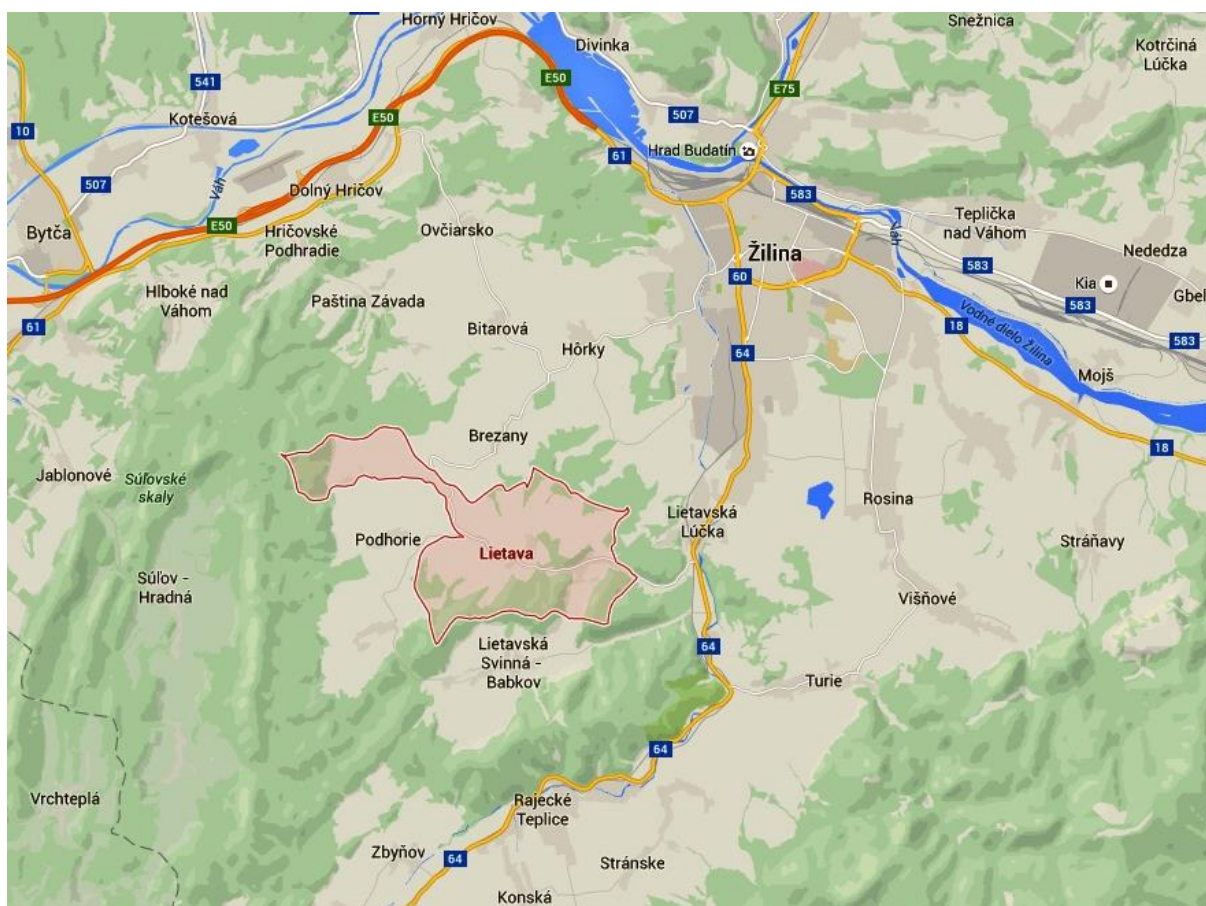
Horné Považie. Od krajského mesta Žiliny je vzdialená cca 11 km juhozápadne. Územie obce má rozlohu 10,8 km² a počet obyvateľov 1441 (k 31.12.2015). Kataster obce susedí s KÚ Peklina, Brezany, Podhorie, Babkov, Lietavská Svinná, Lietavská Lúčka, Bánová.

Obec Lietava z hľadiska územno-správneho členenia patrí do okresu Žilina a Žilinského samosprávneho kraja. Katastrálne územie obce má rozlohu 10,01 km². Súčasťou obce je miestna časť Lietava - Majer a obec Lietavská Závadka, pričlenená k obci Lietava v roku 1960. Lietavská Závadka je vzdialená od Lietavy 4 km. Obec je členom Regiónu Beskydy a Mikroregiónu Rajecká dolina. Z hľadiska kategorizácie územno-štatistickej jednotky EUROSTAT vystupuje ako úroveň NUTS V.

Lietava ležia pomerne blízko spoločnej slovensko-česko-poľskej hranice (40 km) pričom najkratšia vzdušná vzdialenosť k Českým hraniciam je 35 km severozápadne smerom. Podobná je aj vzdušná vzdialenosť od Poľských hraníc a to cca 40 km.

Od centier ekonomického rozvoja regionálneho charakteru je obec vzdialená:

- 9 km od Rajca,
- 11 km od Žiliny,
- 211 km od Bratislavy.



Obr. č. 7 – Poloha obce Lietava na mape

Zdroj: Google maps



Obec Lietava je napojená na nadradenú komunikačnú sústavu (cesta I/64) v správe Žilinského samosprávneho kraja.

Samotná obec Lietava sa člení na tri základné časti – **Lietavu, Lietavskú Závadku a Lietavu – Majer** a ďalšie miestne lokality: Mišárovci, Široká dolina, Proskovce, Pod zámkom, Pavlové, Pod Babou, Pod Smrekom, Vyše majera, Zálužie, Starý majer, Prúty, Pod Drienovicou, Stráň, Španilán, Urbanov, Slatina, Urbanové, Zádrienčie, Dúbravy, Kalinové, Pod krížom, Kubačka, Grečnárska dolina, Pod hájom, Smriečie, Proti háju, Prvá dolina, Osičná, Šiškovec, Za ploty, Nad Jakšou, Nad záhrady, Kopanice, Pod Pažitie, Dolinky, Obrazná, Periská, Diel, Pri mlyne, Klíny, Na skálie, Pod skálie, Mraznice, Farská dolina, Vršek, Okruhlica, Pastovníky, Jamy, Pod hradom, Za Holým vrškom, Zádrienčie, Hlboč, Malchovica, Hôrka, Priečne, Kopanice, Háj. Obec má charakter potočnej radovej dediny.

A-1.3.2 – Geologický vývoj a geologická stavba

Geologické pomery

Katastrálne územie Lietava sa nachádza v celku Súľovské vrchy. Súľovské vrchy sú malým horským celkom v severozápadnej časti Fatransko-tatranskej oblasti medzi údolím Rajčianky a Váhom medzi mestami Žilina, Považská Bystrica a Rajec. Sú súčasťou CHKO Strážovské vrchy. Delia sa na tri podcelky: Skalky, Súľovské skaly a Manínsku vrchovinu.

Obec leží v Žilinskej kotline patriacej do sústavy terciernych kotlín, ktoré vznikli v oblasti peripieninského lineamentu. Táto hlbinná tektonická línia oddeľuje vonkajšie a vnútorné Karpaty. Z tejto pozície vyplýva komplikovaná štruktúrno-tektonická stavba kotlín.

Geologicko-tektonickú stavbu tvoria nasledovné jednotky:

Vrchná krieda a paleogén vnútorných Karpát:

- pieskovce, vápnite ťovce, flyš (hutianske a zuberské súvrstvie), prevaha zlepcov (šambronské vrstvy) - lutét - oligocén,
- zlepenca, pieskovce, vápence, brekcie (borovské súvrstvie), lutét - priabón.

A-1.3.3 – Geomorfológia a reliéf

Geomorfológia



Územie Obce Lietava patrí do Alpsko-Himalájskej sústavy, podsústavy Karpaty, provincie Západné Karpaty, subprovincie Vnútorne Západné Karpaty, a fatransko-tatranskej oblasti. Severná časť katastra obce leží v celku Súľovské vrchy v podcelku Skalky. Stredná časť záujmového územia s väčšou časťou zastavaného územia je lokalizovaná v celku Žilinská kotlina.

Reliéf

Žilinská kotlina je asymetrická depresia vkladá medzi jadrové pohoria a bradlové pásmo, vyplnená sedimentami vnútrokarpatského paleogénu. Vyznačuje sa mätko modelovaným reliéfom s nadmorskými výškami 320 – 550 m. n . m. Relatívne v intervale 0-50 m.

V kotline môžeme vyčleniť dva morfológické stupne:

- rovinné územie rieky Váh a jej prítokov,
- pahorkatiny na predkvartérnych horninách.

Južné a juhovýchodné obmedzenie kotliny budujú masívy Krivánskej a Lúčanskej Fatry. Na severe vystupuje Kysucká vrchovina. Pri západnom ohraničení kotliny dominuje bralný reliéf odolných zlepcov Súľovských vrchov.

Má pahorkatinný charakter, je mätko modelovaná najmä vzhľadom na pelitický charakter výplne. Nadmorská výška v katastri obce Brezany sa pohybuje medzi 370-529 m n. m. Typu reliéfu zodpovedá aj sklonitosť územia, ktorá sa v severo-južnom smere mení od strednej až veľkej (14°-24°), cez malú až strednú (2°-6°), strednú až veľkú (6°-14°) po veľkú (nad 24°).

Geomorfologické procesy

V dotknutom území sa nestabilné javy vyskytujú lokálne len ako mikrozosuvy a mezozosuvy. So stúpajúcou nadmorskou výškou, absenciou vegetačného pokryvu, zvyšovaním sklonu reliéfu postupne narastá pravdepodobnosť tvorby nielen mikro, ale aj mezozosuvov. Zároveň v celej oblasti kotliny stabilne prebieha fluvialny proces s hĺbkovou eróziou spolu s pohybom hmoty (časť Skalky, Lúčanské Veterné pole) a fluvialno-akumulačno-eróznym procesom na rieke Rajčanka.

A-1.3.4 – Klimatické pomery

Za klimatické pomery považujeme dlhotrvajúci stav ovzdušia, čiže priemerný stav svetla, teploty, tlaku vzduchu, vetra a zrážok na určitom mieste.

Teplotné pomery

Prevažná časť Obce sa nachádza v Žilinskej kotline a leží teda v mierne teplej až chladnej klimatickej oblasti, ktorá je vo všeobecnosti charakterizovaná oblasťou s priemerne menej ako 50 letnými dňami za rok. Letný deň je charakterizovaný ako deň s maximom teploty vzduchu prekračujúcim 25 °C. Podnebie v Lietavskej doline je mierne vnútrozemské. Miestami silnejšie členitý reliéf vápencových a pieskovcových pohorí so skalnými útvarmi, roklinami podmieňuje rýchlu zmenu teploty a vlhkosti. Najteplejšími



mesiacmi sú jún, júl – až do polovice augusta. Najchladnejšími mesiacmi sú december a január. Snehová prikrývka môže dosahovať až 50 cm. V hornatejších severných častiach doliny prevláda jasné a slnečné počasie, do južnejších častí zasahuje hmla typická pre Žilinskú kotlinu. Najjasnejšie slnečné počasie býva v Lietavskej Závadke.

Územie Lietavy spadá do klimatických okrskov:

- okrsok mierne chladný, klimatické znaky – júl ≥ 12 °C až < 16 °C
- okrsok mierne teplý, vlhký, vrchovinový júl ≥ 16 °C

Priemerné ročné teploty vzduchu sa v obci pohybujú v rozsahu 7,3 - 8,1°C. Avšak je potrebné podotknúť, že hodnota priemerných ročných teplôt vzduchu v posledných desaťročiach a najmä v posledných 10 rokoch stúpa. Priemerná teplota vzduchu v januári je -4,5° C. Priemerná teplota vzduchu v júli je 17,6° C. Absolútne maximálne teploty vzduchu v predmetnom území vystúpili až na 37,9° C.

V letnom období sa v oblasti Lietavy vyskytuje v priemere 42 letných dní, v ktorých maximálna teplota vzduchu vystupuje na 25° C a viac. Počas roka sa v území vyskytuje cca 3 - 5 tropických dní.

V zimnom období sa v tejto oblasti vyskytuje v priemere 35 ľadových dní, v ktorých maximálna teplota vzduchu klesá pod 0° C a 125 mrazových dní, v ktorých minimálna teplota vzduchu klesá pod 0° C. Počas tuhých zím sa zaznamenáva až 70 ľadových a 158 mrazových dní. Počas týchto dní absolútne minimálne teploty vzduchu klesajú v predmetnom území až na -29,5° C. Dĺžka bezmrazového obdobia je okolo 160 dní v roku.

Insolačné pomery

Priemerné hodnoty globálneho žiarenia za rok sú 1050 - 1100 kWh m⁻², počas teplého obdobia je to 780 - 820 kWh.m⁻². S nadmorskou výškou všeobecne rastie hodnota oblačnosti, čo zároveň vplyva i na dĺžku trvania slnečného svitu, ktorá je výrazne závislá na expozícii a sklonitosti reliéfu. V posudzovanom území je oblačnosť priemerne 65 - 70 % - najmenšia je koncom leta (pod 60 %) a najväčšia koncom jesene a v zime (nad 75 %). Slnko tu svieti priemerne 1450 - 1500 hodín za rok (z toho cca 1050 hodín počas vegetačného obdobia). Priemerný počet jasných dní je v posudzovanom území 30 - 40 ročne, zamračených je 140 - 150 ročne .

Počas chladných nocí dochádza aj k tvorbe teplotných inverzií. Prízemné inverzie trvajú prevažne od večernej po skorú dopoludňajšiu dobu a vyskytujú sa v údolných polohách v priemere 2284 hodín, t.j. v 26 % početnosti. Vo vrcholových polohách je výskyt inverzií v priemere o polovicu nižší.

Vlhkostné a zrážkové pomery

Priemerná relatívna vlhkosť vzduchu v území je okolo 80 %, pričom najväčšia je v zime (85 - 87 %), najmenšia v lete a na jar (74 - 78 %), závisí však od nadmorskej výšky (hodnota vlhkosti s nadmorskou výškou rastie a naopak, tlak vzduchu s výškou klesá).



Priemerný ročný úhrn zrážok sa v posudzovanom území pohybuje od cca 750 do 850 mm. Najviac zrážok spadne v mesiacoch máj - august, najmenej v mesiacoch január - marec.

Snehová pokrývka (vyššia ako 1 cm) leží v území priemerne 80 - 100 dní do roka. Snehová pokrývka vyššia ako 5 cm sa v území vyskytuje cca 60 dní ročne a snehová pokrývka vyššia ako 20 cm sa vyskytuje 25 - 35 dní v roku. Priemerná maximálna výška snehovej pokrývky je 30-50 cm.

A-1.3.5 – Hydrologické pomery

Povrchové toky

Hydrologicky patrí riešené záujmové územie do povodia rieky Rajčanka, ktorá samotným katastrom nepreteká. Určuje aj výšku miestnej eróznej bázy, ktorá sa pohybuje okolo 400 m n. m.. Podľa odtokových pomerov patrí územie k vrchovinno - nížinnému typu, pre ktorý je charakteristický typ režimu odtoku dažďovo-snehový s akumuláciou v septembri až marci, vysoká vodnosť v apríli až júni, najvyšší prietok v máji (v júli menším ako v apríli), najnižší prietok v januári až februári, s nevýrazným podružným zvýšením vodnosti koncom jesene a začiatkom zimy. Rajčanka je ľavostranným prítokom Váhu, má dĺžku 47,5 km. Pramení v Strážovských vrchoch v nadmorskej výške asi 780 m. n. m. Celková plocha povodia Rajčanky 356 km², ktorá je jediným a hlavným recipientom v území. Rajčanka za Turskou skalou (obtočník Rajčianky) oblúkom vstupuje do Žilinskej kotliny. Na území Žiliny, v severozápadnej časti pri Strážove ústí do Váhu vo výške 326 m. n. m.

A-1.3.6 – Pôdne pomery

Pôda sa právom označuje za zrkadlo krajiny. Prvotne reflektuje geologické zloženie a postupne smerom zdola nahor určuje výskyt a akosť jednotlivých prvkov prostredia.

Pôdne druhy

Z pôdných druhov sa tu nachádzajú v JV-SZ smere 3 druhy približne rovnakej šírky:

- pôdy piesčito-hlinité, silno kamenité (štrkovitosť 50-75%),
- pôdy hlinité,
- pôdy ílovito-hlinité.

Pôdne typy

Typy pôd tu predovšetkým nachádzame ako hnedé lesné pôdy (kambizeme), podzolové pôdy, a rendziny, miestami fluvizeme a pseudogleje.

Rendziny sa v skúmanom území vyskytujú v rôznych polohách a klimatických podmienkach, na vápencoch, dolomitoch, dolomitických vápencoch, na karbonatizovaných ultrabázických horninách, pieskovcoch a bridliciach s prímiesou karbonátov, na karbonátových svahovinách a slieňoch. V riešenom území sa využívajú ako pasienky.



A-1.3.7 – Rastlinstvo a živočíšstvo

Lietavská dolina je v súčasnosti zväčša odlesnená a tvoria ju polia, lúky a pasienky. Na vyšších a suchších miestach rastú stromy ako jaseň, javor, dub, buk, breza, smrek a jedľa. Nachádza sa tu aj vzácna jedľa biela, viac druhov borovic (čierna, limba, sosna). Vyskytuje sa tu aj smrek opadavý a borievka obyčajná. Mokrejšie územie lemujú jelše, vrby a topole. Pri potokoch a rieke Lietavka kvitne záružlie močiarne a blyskáč jarný, na stráňach zasa prvosenka jarná. Na rúbaniskách možno nájsť jahody, huby, maliny a černice. Vzácne sú aj rôzne druhy lúčnych kvetov – jasienka obyčajná, bleduľa jarná, klinček kopcový, poniklec veľkokvetý, pečeňovník trojletočný, veternica hájna, iskiernik zlatožltý, skalničník obyčajný, ďatelina lúčna, fialka lesná, nezábudka lesná, konvalinka obyčajná, šalvia hájna, materina dúška, králik biely a iné. Z liečivých bylín tu rastie podbeľ liečivý, žihľava dvojdomá, repík obyčajný, baza biela, púpava jarná a ďalšie.

Fytogeografické členenie

Územie katastra Obce Lietava môžeme podľa fytogeografického členenia Slovenska (Futák, 1966, 1984) zaradiť do oblasti západokarpatskej flóry (Carpatikum occidentale), pričom leží na hraniciach: obvodu predkarpatskej flóry (Praecarpatikum), okresu Súľovské vrchy, obvodu flóry vysokých (centrálnych) Karpát (Eucarpatikum), okresu Fatra, podokresu Malá Fatra (Lúčanská Fatra).

Podľa potenciálnej vegetácie sa v území vyskytujú:

- bukové lesy vápnomilné,
- lužné lesy podhorské a horské,
- dubové nátržníkové lesy,
- dubovo-hrabové lesy lipové,
- bukovo-borovicové lesy a ostrevkové spoločenstvá,
- dubovo-hrabové lesy karpatské,
- bukové lesy kvetnaté.

Reálna vegetácia územia je tvorená prirodzenými, poloprirodzenými i antropicky ovplyvnenými lesnými porastmi, veľká časť územia je tvorená sekundárnymi spoločenstvami lúk a polointenzívne i extenzívne využívaných pasienkov, travinobylinnými spoločenstvami, xerothermnými spoločenstvami skalných biotopov, brehovými porastami tokov, záhradami, poliami a samotným intravilánom, časť aj ruderalizovanými plochami. Cennými v území sú i spoločenstvá mokradí. Územie je veľmi cenné z hľadiska biodiverzity.

Biotopické členenie

V území sa uplatňujú druhy od typicky nížinných až po vysokohorské, od prvkov chladnomilných až po teplomilné. Živočíšne spoločenstvá, ich vnútornú štruktúru a kvalitu z regionálneho i lokálneho pohľadu



modeluje ďalej kombinácia charakteru rôznorodosti orografických celkov a bohatosti typov prítomných biotopov.

V území sa uplatňujú tieto základné typy biotopov:

Biotopy európskeho významu

- Pi5 Pionierske porasty zväzu *Alyso-Sedion albi* na plytkých karbonátových a bázických substrátoch
- Vo2 Prírodné eutrofné a mezotrofné stojaté vody s vegetáciou plávajúcich a/alebo ponorených cievnatých rastlín typu *Magnopotamion* alebo *Hydrocharion*
- Br6 Brehové porasty deväťsilov
- Kr2 Porasty borievky obyčajnej
- Tr1 Suchomilné travinno-bylinné a krovínové porasty na vápnom substráte
- Tr1.1 Suchomilné travinno-bylinné a krovínové porasty na vápnom substráte s významným výskytom druhov čeľade *Orchidaceae*
- Tr5 Suché a dealpínske travinno-bylinné porasty
- Lk1 Nížinné a podhorské kosné lúky
- Lk5 Vysokobylinné spoločenstvá na vlhkých lúkach
- Sk1 Karbonátové skalné steny so štrbinovou vegetáciou
- Sk6 Nespevnené karbonátové skalné sutiny v montánnom až kolínnom stupni
- Sk8 Nesprístupnené jaskynné útvary
- Ls1.3 Jaseňovo-jelšové podhorské lužné lesy
- Ls 4 Lipovo-javorové sutinové lesy
- Ls 5.1 Bukové a jedľovo-bukové kvetnaté lesy
- Ls5.4 Vápnomilné bukové lesy
- Ls 6.2 Reliktné vápnomilné borovicové a smrekovcové lesy

Biotopy národného významu

- Kr8 Vrbové kroviny stojatých vôd
- Tr6 Teplomilné lemy
- Tr7 Mezofilné lemy
- Lk3 Mezofilné pasienky a spásané lúky
- Lk6 Podmáčané lúky horských a podhorských oblastí

- Lk10 Vegetácia vysokých ostríc
- Ls2.1 Dubovo-hrabové lesy karpatské
- Ls2.3.2 Dubovo-hrabové lesy lipové

Ostatné biotopy



Br8 Bylinné brehové porasty tečúcich vôd

Kr7 Trnkové a lieskové kroviny

Lk11 Trstinové spoločenstvá mokradí (*Phragmition*)

X1 Rúbaniská s prevahou bylín a tráv

X3 Nitrofilná ruderalna vegetácia mimo sídel

X4 Teplomilná ruderalna vegetácia mimo sídel

X5 Úhory a extenzívne obhospodarované polia

X7 Intenzívne obhospodarované polia

X8 Porasty invázných neofytov

X9 Porasty nepôvodných drevín

X10 Porasty ruderalizovaných bahnitých brehov

Za najcennejšie z hľadiska ekologického možno pokladať biotopy pôvodných lesných spoločenstiev, biotopy skalných bráľ s výskytom suchomilných travinnobylinných spoločenstiev, mokrade, brehové porasty miestnych tokov, jazierko, lúčne a pasienkové spoločenstvá s krovitými porastmi.

Výskyt invázných druhov

Na území obce bol zistený nežiaduci výskyt invázných druhov rastlín, (niektoré z nich sa pestujú aj v záhradách): *Rhus typhina* (sumach pálkový), *Heracleum mantegazzianum* (boľševník obrovský), *Fallopia japonica* (krídlatka japonská), *Coryza canadensis* (turanec kanadský), *Solidago canadensis* (zlatobyľ kanadská), druhy rodu *Aster* (astra), *Stenactis annua* (hviezdnik ročný) a iné. K nim na ruderalných stanovištiach pristupujú druhy expanzívne, ako *Artemisia vulgaris* (palina pravá), *Tanacetum vulgare* (vratič obyčajný), *Cirsium arvense* (pichliač roľný) a iné.

Chránené a ohrozené druhy

Na území Lietavy sa nachádzajú aj vzácne biotopy s výskytom chránených a ohrozených druhov rastlín, ako napr.:

Druhy európskeho významu:

Pulsatilla slavnica (poniklec slovenský), *Pulsatilla subslavnica* (poniklec prostredný)

Druhy národného významu

Amelanchier ovalis /muchovník vajcovitý/, *Cephalanthera rubra* /prilbovka červená/, *Dianthus praecox* /klinček včasný/, *Epipactis atrorubens* /kruštík tmavočervený/

Fumana procumbens /devätorka rozprestretá/, *Gymnadenia conopsea* /päťprstnica obyčajná/, *Senecio umbrosus* /starček tónomilný/.

Živočíšstvo



Na biotopy lesov, skál, lúk a pasienkov, brehových porastov, vodných tokov a plôch, polí sú viazané typické karpatské druhy fauny. Živočíšstvo oblastí predstavujú prevažne druhy zóny listnatých lesov, menej stepného bezlesia.

Na lúkach, lesných porastoch a v konároch stromov v okolí žije veľké množstvo živočíchov. Z bezstavovcov sú to rôzne druhy hmyzu (mravce, čmeliaky, osy, lienky, modlivky), pestré druhy motýľov a iné drobné živočíchky. Nachádza sa tu veľa hrabošov, z plazov jašterica obyčajná, slepúchy a užovky, občas v skalných oblastiach vretenica. Pestrá je skupina vtákov – vrabec poľný, drozd obyčajný, ďateľ čierny, sýkorka hôrna a sýkorka uhliarka, oriešok obyčajný, stehlík obyčajný, jastrab a myšiak hôrny, sova, lastovička obyčajná, bažant obyčajný, ojedinele aj bocian biely. V dostatočnom množstve sa tu nachádza poľovná zver: zajace, srnčia a jelenia zver, diviaky, daniele, líšky, kuny.

A-1.3.8 – Životné prostredie

Chránené lokality

Územie Lietavy z hľadiska legislatívnej ochrany vyplývajúcej zo Zákona č. 543/2002 Z. z. o ochrane prírody a krajiny patrí do 1. stupňa ochrany. Lietavská dolina hraniční s CHKO Strážovské vrchy. Medzi maloplošné chránené územia v blízkom okolí patrí NPR Súľovské skaly, PR Slnečné skaly (kataster Poluvsie, Porúbka), NPR Kozol (KÚ Poluvsie, Turie), PP Poluvsianska ihla (KÚ Rajecké Teplice), PP Turská skala (KÚ Turie), chránený strom – Lipa malolistá v Lietave. Najväčším zdrojom znečistenia životného prostredia v okolí je Cementáreň Lietavská Lúčka a.s..

V zastavanom území obce Lietava sú definované chránené vodné zdroje s ochranným pásmom.

Chránené územia, NATURA 2000 a prvky územného systému ekologickej stability

Najcennejšie lokality sú vedené ako prvky ÚSES a ekologicky významné segmenty v rámci krajinoekologického plánu, do katastra zasahujú aj NATURA 2000 územia:

- SKCHVU Chránené vtáacie územie Strážovské vrchy
- SKUEVEV 0256 Strážovské vrchy

Chránená a ohrozená flóra a fauna

Z endemických a reliktných druhov cicavcov sa najmä v zalesnenom území vyskytuje myšovka horská (*Sicista betulia*). Z chránených druhov cicavcov sú to najmä rys (*Lynx Lynx*), medveď hnedý (*Ursus Arctos*), tchor a lasica. Vydra riečna (*Lutra Lutra*) sa tu vyskytuje ako zoograficky významný druh cicavca.

Z chránených druhov suchozemských bezstavovcov tu nachádzame fuzáča alpínskeho (*Rosalia Alpina*) z ohrozených druhov cikádu (*Cicadetta Montana*). Ohrozený druh rýb chránený podľa Bernského protokolu je tu ploska pásavá (*Alburnoides bipunctatus*). Ďalšie chránené druhy vyskytujúce sa v blízkosti vodných tokov: Rosnička zelená (*Hyla arborea*), Skokan zelený (*Rana Esculenta*), Skokan šťihly (*Rana dalmatina*), Skokan hnedý (*Rana temporaria*).

Z vtákov sa na riešenom území vyskytuje ako ohrozený druh orol skalný (*Aquila Chryseatos*).



Zdroje znečistenia ovzdušia

Za zdroj znečistenia ovzdušia sa v prípade riešeného územia podľa Národného emisného inventarizačného systému (zahŕňajúceho veľké a stredné zdroje znečistenia) môže považovať Cementáreň Lietavská Lúčka. V jej prípade sa jedná o znečistenie tuhými prachovými časticami, emisie NO_x, SO₂ a CO. V samotnom meste sa priamy bodový zdroj znečistenia nenachádza, avšak obcou prechádza cesta I/64, čo v malej miere prispieva k znečisteniu výfukovými plynmi (SO₂, CH₄, N₂O, Pb, NH₃, CO₂). Vo vykurovacom období môže prechodne dôjsť k zvýšeniu znečistenia v závislosti od spôsobu kúrenia v neplynofikovaných častiach Obce. Znečistenie však značne závisí od rozptylových podmienok a samotných meteorologických predpokladov.

Zdroje znečistenia povrchových a podzemných vôd

Obec je odkanalizovaná z väčšej časti, má vybudovaný vodovod (časť Lietavskej Závadky je potrebné dovybudovať). V katastri obce boli vykonané prírode blízke vodozádržné opatrenia. Časť miestneho potoka je zregulovaná, veľká časť je v pôvodnom koryte s výskytom cenných brehových porastov. Zdrojom znečistenia môže byť poľnohospodárska činnosť.

Zdroje znečistenia pôd

Pôdy v oblasti sú málo znečistené, väčšia kontaminácia pôdneho fondu sa v danej oblasti nepredpokladá. Poľnohospodárske pôdy v území sú schopné produkčného procesu v rámci potravinového reťazca bez ohrozenia zdravia obyvateľstva. Zdrojom kontaminácie pôdy môže byť potenciálne používanie pesticídov a umelých hnojív.

Zdroje hluku

Zdrojom hluku v obci je miestna komunikácia, zdroj hluku je zanedbateľný.

Zat'azenie komunálnym odpadom

V obci sa nenachádza evidovaná skládka odpadu. Obec má zavedený systém zberu komunálneho odpadu a drobného stavebného odpadu, ktorý je zabezpečovaný zmluvným partnerom. Separácia odpadu je zabezpečovaná v rámci členstva obce v Združení obcí Rajeckej doliny, ktoré má vybudovaný zberný dvor a technologickú linku na dotried'ovanie a spracovanie separovaných zložiek odpadu. Od roku 2016 bude obec zabezpečovať zber a likvidáciu separovaných zložiek odpadu prostredníctvom Organizácie zodpovednosti výrobcov.

A-1.4 Sociálno-ekonomická charakteristika



Ekonomickú oblasť v obci Lietava determinuje nielen rozpočet obce, rozsah vlastných príjmov, ale aj schopnosť čerpať prostriedky z iných zdrojov – štátnych a európskych. Zahŕňa ekonomickú aktivitu obyvateľstva v produktívnom veku i podnikateľskú činnosť právnických a fyzických osôb na území obce. Ekonomiku obce a jej stav ovplyvňuje úroveň riadenia samosprávnych orgánov, ktoré podporujú podnikanie a zamestnanosť, cestovný ruch a celkový hospodársky rast i aktuálny model regionálnej politiky vyššieho územného celku. Sociálna charakteristika obce sa odvíja od sociálnej politiky štátu a regiónu, od štruktúry obyvateľstva, demografického vývoja, úrovne zamestnanosti a pracovných príležitostí v obci i v širšom okolí. Od toho závisí aj úroveň sociálnej odkázanosti niektorých skupín obyvateľstva. Sociálnu situáciu v obci koriguje výkon originálnych kompetencií miestnej samosprávy.

A-1.5 Demografické východiská

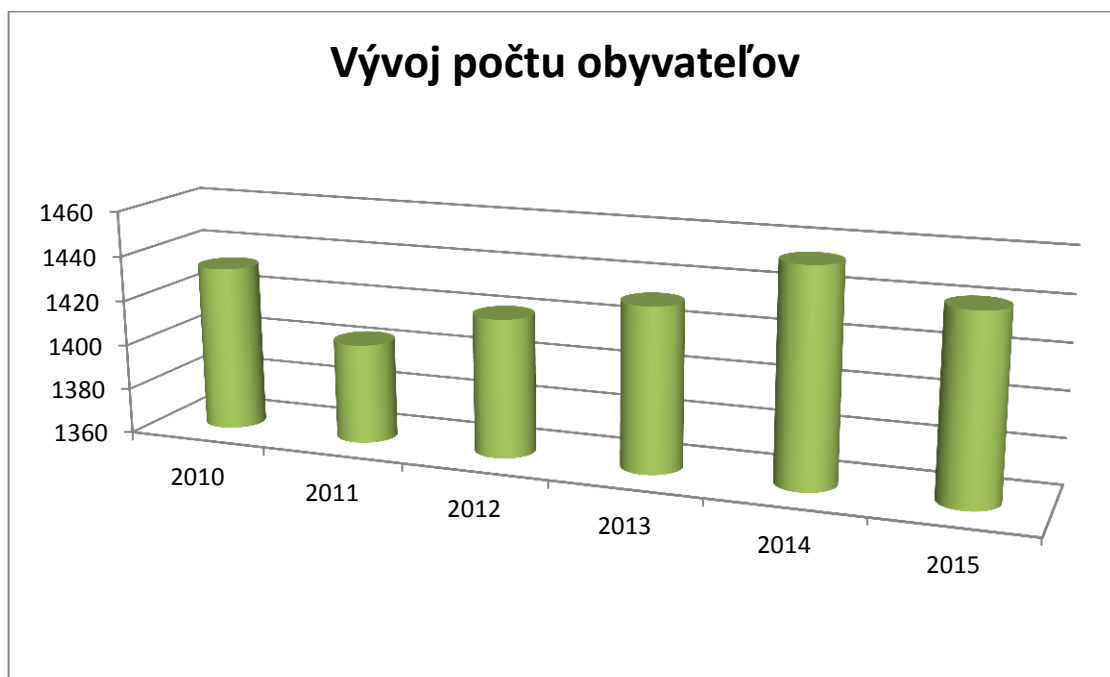
Obyvateľstvo nemožno považovať za statický element, naopak, vyznačuje sa silnou dynamikou jeho počtu, štruktúrou priestorového rozloženia a ďalších znakov. Na regionálnej úrovni vystupujú s dynamikou obyvateľstva otázky, ako je zabezpečenie požadovaného množstva pracovných miest, formovania sociálnej štruktúry.

Vývoj a súčasný stav obyvateľstva je výsledkom prirodzeného a mechanického (migračného) pohybu. Podľa sčítania obyvateľov v roku 2011 mala Slovenská republika 5 397 036 obyvateľov, čo predstavovalo 110 obyvateľov na km². V obci Lietava žije v súčasnosti 1441 obyvateľov, čo predstavuje hustotu osídlenia 142,5 obyvateľov / km² katastrálneho územia.

Štruktúra obyvateľstva Lietavy, podobne ako počet obyvateľov sa v priebehu času menili.

	2010	2011	2012	2013	2014	2015
Počet obyvateľov	1433	1404	1421	1432	1454	1441
Prírastok / úbytok		-29	17	11	22	-13

Tabuľka č.1 - Vývoj počtu obyvateľov



Graf č. 1 - Vývoj počtu obyvateľov

Kategória	Počet obyvateľov	%
Deti mladšie ako 15 rokov	221	15,3
chlapci	101	6,9
dievčatá	120	8,4
Občania starší ako 15 rokov	1233	84,7
muži	601	41,3
ženy	632	43,4
Obyvatelia na trvalom pobyte	1233	100
muži	702	48,3
ženy	752	51,7

Tabuľka č.2 - Počet a priemerný vek obyvateľov k 31.12. 2014

Tabuľka č.3 - Vývoj počtu obyvateľov podľa vekových skupín

Pohlavie	Počet obyvateľov spolu	V tom vo vekovej skupine (absolútne)												
		0-9	10-19	20-29	30-34	35-39	40-44	45-49	50-54	55-59	60-64	65-69	70-79	80 +
Spolu	1 454	147	157	219	99	121	124	102	103	89	88	58	103	44
Muži	702	70	80	97	50	63	66	54	54	43	43	28	39	15



Ženy	752	77	77	112	49	58	58	48	49	46	45	30	64	29
------	-----	----	----	-----	----	----	----	----	----	----	----	----	----	----

(k 31.12.2014, zdroj: <http://slovak.statistics.sk>)

Národnostná štruktúra obyvateľstva

Obyvateľstvo v obci Lietava je takmer výlučne slovenskej národnosti. Podľa SODB je v obci 98,58 % obyvateľov slovenskej národnosti, 0,57 % českej národnosti, 0,14 % ruskej národnosti a pri 0,64 % obyvateľoch národnosť nebola zistená.

Zloženie obyvateľstva podľa náboženského vyznania

Z hľadiska príslušnosti ku konfesiam prevládala v obci podľa SODB Rímsko-katolícka cirkev (1286 obyvateľov), ďalej Evanjelická cirkev augsburského vyznania (3 obyvatelia), Evanjelická cirkev metodistická (1 obyvateľ), Kresťanské zbory (5 obyvateľov), Ústredný zväz židovských náboženských obcí (1 obyvateľ), Bahájske spoločenstvo (1 obyvateľ), iné (3 obyvatelia). Bez vyznania bolo v obci 70 obyvateľov. Pri 84 obyvateľoch bolo vyznanie nezistené.

A-1.6 Ekonomické a sociálne špecifiká

Obec Lietava patrí do významného hospodárskeho regiónu s rozvinutým priemyslom (Žilinský kraj). Má vysoký podiel ekonomicky aktívnych obyvateľov a miera ekonomickej aktivity dosahuje viac ako 50 %.

Obec Lietava v hodnotení ekonomického postavenia z hľadiska tvorby HDP patrí do stredne výkonného regiónu. V prepočte na obyvateľa regionálny HDP v Žilinskom kraji, a teda aj v obci Lietava dosiahol 11 040 eur v bežných cenách, čo predstavuje 86,4 % úrovne HDP na obyvateľa v SR.

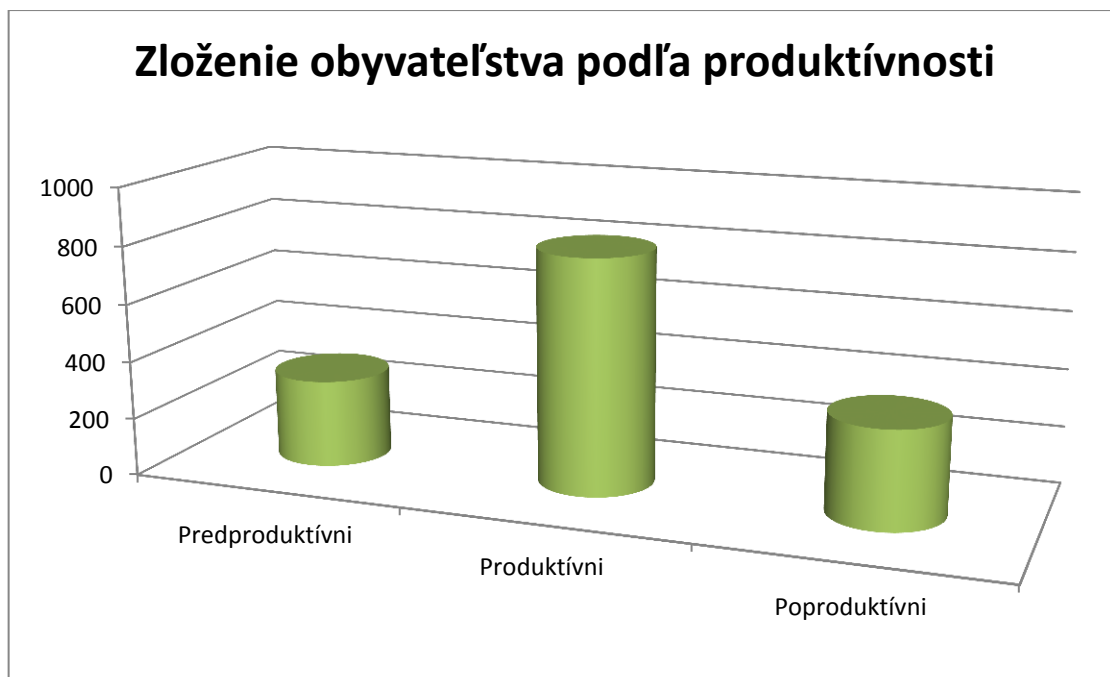
Obec sa vyznačuje vyšším podielom obyvateľstva v predproduktívnom veku (0 – 14rokov) a nižším podielom v poproduktívnom veku (muži 60+ rokov, ženy 55+ rokov). Vývoj v obci v porovnaní s celokrajským priemerom je mierne nepriaznivý.

V produktívnom veku prevláda mužská populácia. Veková štruktúra podľa pohlavia je charakteristická pre vidiecku populáciu na Slovensku.

Veková štruktúra obyvateľstva v roku 2014 naznačuje, že najväčší podiel pripadá na obyvateľov v produktívnom veku a najmenší je v predproduktívnom veku. Uvedený trend poklesu počtu obyvateľov v predproduktívnom veku možno považovať z pohľadu ďalšieho rozvoja za značne negatívny, so sklonom k starnutiu obyvateľstva.



Veková skupina	Muži	Ženy	Spolu	Podiel v %
Predproduktívni (0-19)	150	154	304	20,91
Produktívni (20-59 muži, 20-54 ženy)	427	384	811	55,78
Poproduktívni (60+ muži, 55+ ženy)	125	214	339	23,31
Spolu	702	752	1454	100



Graf č. 2 – Zloženie počtu obyvateľstva podľa produktivity

Veková štruktúra obyvateľstva v roku 2014 naznačuje, že najväčší podiel pripadá na obyvateľov v produktívnom veku a najmenší je v predproduktívnom veku. Uvedený trend poklesu počtu obyvateľov v predproduktívnom veku možno považovať z pohľadu ďalšieho rozvoja za značne negatívny, so sklonom k starnutiu obyvateľstva.

$$\text{Index starnutia} = \frac{\text{počet obyvateľov v poproduktívnom veku}}{\text{počet obyvateľov v predproduktívnom veku}} \times 100$$

$$\text{Index starnutia} = \frac{339}{304} \times 100 = 111,51\%$$

Podľa uvedených výsledkov môžeme konštatovať, že obec má **regresívny** typ populácie, kde zložka občanov poproduktívneho veku je väčšia ako zložka občanov predproduktívneho veku.

$$\text{Index vitality} = \frac{\text{počet obyvateľov v predproduktívnom veku}}{\text{počet obyvateľov v poproduktívnom veku}} \times 100$$



$$\text{Index vitality} = \frac{304}{339} \times 100 = 89,67 \%$$

Podľa výsledkov sčítania ľudu v roku 2001 bolo v obci Lietava celkom 696 ekonomicky aktívnych obyvateľov, z toho 321 žien. S ekonomickou aktivitou obyvateľstva úzko súvisí pohyb za prácou – odchod a dochádzka. Z celkového počtu ekonomicky aktívnych obyvateľov až 420 dochádzalo za prácou mimo svojho bydliska do sídiel v blízkom okolí, ale aj mimo regiónu.

Tabuľka č.5 - Ekonomicky aktívne obyvateľstvo podľa pohlavia, dochádzky do zamestnania a odvetvia hospodárstva

Odvetvie hospodárstva	Ekonomicky aktívne osoby			
	muži	ženy	spolu	z toho odchádza do zamestnania
Poľnohosp., poľovníctvo, a súvisiace služby	15	6	21	12
Lesníctvo, ťažba dreva a pridružené služby	6	0	6	3
Rybolov, chov rýb	-	-	-	-
Ťažba nerastných surovín	10	1	11	11
Priemyselná výroba	68	85	153	122
Výroba a rozvod elektriny, plynu a vody	8	1	9	5
Stavebníctvo	90	7	97	58
Veľko-a maloobchod, oprava mot. vozidiel a spotr. tovaru	39	66	105	83
Hotely a reštaurácie	4	13	17	6
Doprava, skladovanie, spoje	30	14	44	35
Peňažníctvo a poisťovníctvo	1	5	6	4
Nehnuteľnosti, prenájom, obch. služby, výskum, vývoj	18	3	21	19
Verejná správa a obrana, povinné sociálne zabezpečenie	8	18	26	18
Školstvo	3	33	36	18
Zdravotníctvo a sociálna starostlivosť	1	15	16	14
Ostatné verejné a osobné služby	8	10	18	6
Ekonomicky aktívni bez udania odvetví	66	44	110	6
SPOLU	375	321	696	420

(Zdroj: Štatistický úrad SR, SODB 2001)

Podľa prehľadu v tabuľke najviac ekonomicky aktívnych obyvateľov bolo zastúpených v rezorte priemyselnej výroby (153) a v odvetví veľkoobchodu a maloobchodu, opravy motorových vozidiel a spotrebného tovaru (105). Ďalej nasleduje stavebníctvo (97), doprava, skladovanie, spoje (44) a školstvo (36). V obci je v súčasnosti evidovaných nezamestnaných 76 občanov. V rámci aktivačných prác sú evidovaní 2 nezamestnaní občania.

Vzdelanostná štruktúra obyvateľstva je dôležitá z hľadiska možností pre rozvoj trhu práce a pre hospodársku štruktúru obce. Vzdelanostná úroveň obyvateľstva obce Lietava podľa SODB 2001 je ovplyvnená vysokým percentom obyvateľov s učňovským vzdelaním bez maturity (446 obyvateľov).



Druhú veľkú skupinu tvoria obyvatelia so základným vzdelaním (303 obyvateľov). Celkom 31 občanov, t.j. 2,19% z 1418 obyvateľov, má ukončené vysokoškolské vzdelanie.

Vo vzdelanostnej štruktúre podľa pohlavia prevládajú ženy v kategórii so základným vzdelaním a s úplným stredným odborným vzdelaním s maturitou. U mužov prevláda učňovské vzdelanie bez maturity a úplné stredné učňovské s maturitou. Vysokoškolsky vzdelaných je viac mužov ako žien.

Podľa SODB za rok 2001 už prevládajú obyvatelia s úplným stredným odborným vzdelaním s maturitou (282 obyvateľov) a učňovským vzdelaním bez maturity (253 obyvateľov). Zvýšil sa aj počet vysokoškolsky vzdelaných obyvateľov, a to na 74 osôb.

Vzdelanostná úroveň obyvateľstva nepriamo ovplyvňuje aj rozvoj podnikania a služieb a celkový prístup k riešeniu problémov a potrieb.

Rozširovaním kvalifikácie a celoživotným vzdelávaním je možné zabezpečiť väčšie uplatnenie aj menej kvalifikovanej pracovnej sily na trhu práce. Ide najmä o remeselnícku odbornosť, ktorých je na pracovnom trhu nedostatok.

Tabuľka č.6 - Zastúpenie obyvateľstva podľa najvyššieho ukončeného vzdelania

Najvyšší ukončený stupeň vzdelania	Muži	Ženy	Spolu
Základné	108	195	303
Učňovské bez maturity	270	176	446
Stredné odborné bez maturity	14	12	26
Úplné stredné učňovské s maturitou	58	45	103
Úplné stredné odborné s maturitou	60	110	170
Úplné stredné všeobecné	13	20	33
Vyššie	1	3	4
Vysokoškolské bakalárske	1	3	4
Vysokoškolské doktorandské	3	1	4
VŠ magisterské, inžinierske, doktorské	18	13	31
Bez udania školského vzdelania	0	1	1
Bez školského vzdelania	1	2	3
Deti do 16 rokov	132	158	290
SPOLU	679	739	1 418

(Zdroj: Štatistický úrad SR, SODB 2001)

A-1.7 Technická infraštruktúra



A-1.7.1 – Dopravný systém

Katastrom obce Lietava prechádza cesta III. triedy č. III/5185 v dĺžke 6,65 km, ktorá sa napája na cestu I/61 v Lietavskej Lúčke. Cesta III/5185 je obostavaná, vedie bezprostredne obcou a jej trasa rešpektuje jestvujúcu zástavbu v maximálnej miere. Šírka komunikácie je cca 6 m a miestami je obmedzená jestvujúcou zástavbou a vodným tokom, ktorý preteka miestami súdežne s cestou. Cesta III/5185 pokračuje do obce Podhorie. Z tejto cesty sa odpája cesta III/5186, ktorá končí v Lietavskej Závadke.

Obec spravuje spolu 7,927 km miestnych komunikácií. Ide o cesty s rôznou povrchovou úpravou a technickým stavom. Sieť miestnych komunikácií si vyžaduje rekonštrukciu zvršku a popri ceste III. triedy výstavbu súdežných chodníkov. Okrem miestnych komunikácií sa v katastri obce nachádzajú poľné a lesné cesty, ktoré sa napájajú na sieť obslužných komunikácií a umožňujú prístup do extravilánu obce. Poľné a lesné cesty sú v správe lesných a urbárskych spoločenstiev, obce a Slovenského pozemkového fondu. V obci sa nachádzajú lávky pre peších v počte 11 ks a mosty v počte 13 ks.

Obec Lietava je spojená s okolitými mestami a obcami osobnou a autobusovou dopravou. Hromadnú autobusovú dopravu zabezpečuje SAD Žilina. V obci sa nachádza 9 autobusových zastávok. Najbližšia vlaková stanica sa nachádza v obci Lietavská Lúčka vzdialená od centra obce 3,5 km.

A-1.7.2 – Rozvod vody

V obci Lietava je vybudovaný verejný vodovod v dĺžke 7,1 km, ktorý je v správe SEVAK - Severoslovenské vodárne a kanalizácie, a.s. Žilina. Vodovodný systém bol budovaný v súvislosti s využitím vodných zdrojov Lietava – Morské oko I, II, ktoré súžia pre zásobovanie pitnou vodou Skupinového vodovodu Žilina a zároveň aj samotnej obce Lietava.

V Lietavskej Závadke a v častiach obce Pod lesom, Slniečna stráň, Pod hradom a Obrazná absentuje rozšírenie vodovodnej siete, preto prioritou obce je dobudovanie verejného vodovodu v týchto častiach. Vodovodná sieť je dopĺňaná miestnymi súkromnými zdrojmi vody. Obec plánuje vybudovať dotlačacie stanice v Lietave – Majeri, v Lietave – Obrazná a v Lietavskej Závadke.

A-1.7.3 – Kanalizácia

Obec Lietava je odkanalizovaná len sčasti. Splaškový kanalizačný systém s vlastnou ČOV je vybudovaný iba v centre Lietavy, „Horevsí“, v Lietave – Majeri len popri ceste III. triedy. V časti Lietava - Majer v zástavbe popri miestnych komunikáciách kanalizácia nie je vybudovaná. Kanalizačná sieť je napojená na verejnú kanalizáciu vyústením v Lietavskej Lúčke s čističkou v Žiline. Kanalizačná sieť má dĺžku 9,5 km a spravuje ju Severoslovenská vodárenská spoločnosť, a. s. Žilina. Obec má záujem podporovať budovanie malých čističiek odpadových vôd vzhľadom na stav životného prostredia a čistotu vodných tokov.

A-1.7.4 – Elektrifikácia a osvetlenie



Obec je elektrifikovaná od roku 1941 a dodávka elektrického prúdu je zabezpečená cez trafostanice inštalované v jej jednotlivých častiach. Vzdušný VN rozvod je prevedený po betónových stĺpoch vrátane VN prípojok k trafostaniciam okrem trafostanice T3 – vodný zdroj, ktorá je pripojená káblom v zemi. Verejné osvetlenie obce má 134 osvetľovacích telies. Verejné osvetlenie je komplexne zrekonštruované a podľa potreby sa dopĺňa do nových oblastí IBV.

Celkový príkon elektrickej energie je pre potreby obyvateľov po zahutení NN siete a vybudovaní trafostaníc v lokalitách s plánovanou novou IBV dostatočný. Vzhľadom na budúce plánovanie rozvoja individuálnej bytovej výstavby, podnikateľských aktivít, je potrebné počítať s rozšírením rozvodnej siete i s vybudovaním ďalších trafostaníc.

A-1.7.5 – Plynofikácia a rozvod tepla

Obec je celoplošne plynofikovaná od roku 1994. Plynovodná sieť je napájaná z regulačnej stanice plynu RS 1200 VVTL/STL s výstupom 0,3 Mpa. Regulačná stanica je napojená na VVTL plynovod „Severné Slovensko“ pomocou VVTL prípojky DN 100, PN 25 v Lietavskej Lúčke. Plynofikačná sieť má dĺžku 7 km a v súčasnosti je na rozvod plynu napojených cca 95 % domácností. Mnohí obyvatelia sa vracajú k vykurovaniu pevnými palivami z hľadiska cenových relácií, ktoré na trhu znevýhodňujú ceny dodávaného plynu. Ústredné kúrenie lokálneho charakteru využíva 95 % domácností, z toho na pevné palivo 72 %, na plyn 95 % domácností a elektrické vykurovanie využíva 3 % domácností. Spôsob vykurovania nepriaznivo ovplyvňuje životné prostredie, najmä vo vykurovacom období. Do lokalít s plánovanou výstavbou bude potrebné plynovodnú sieť rozšíriť.

A-1.7.6 – Pošta a telekomunikácie

Služby podávacej a dodávacej pošty pre riešené územie poskytuje poštová prevádzka v Lietave. V obci je zriadená digitálna ústredňa RSU Lietava v objekte obecného úradu, ktorá je prepojená optickým káblom na optickú sieť Žilina – Lietavská Lúčka. Telekomunikačná sieť Telekom je vedená 60% podzemným vedením optického kábla a 40 % vzdušným drôtovým systémom. Z mobilných operátorov tu má pokrytie Telekom, Orange, O2, avšak v Lietavskej Závadke nie je signál dostačujúci. Občania majú k dispozícii aj káblovú televíziu s technologickým zariadením umiestneným v budove obecného úradu. Obec plánuje káblovú televíziu zrekonštruovať s cieľom digitalizácie signálu.

Na celom území obce má pokrytie i bezdrôtový internet. Okrem obecného úradu, základnej a materskej školy, knižnice a miestnych firiem pripojenie na internet využíva 70 % domácností.

Miestny rozhlas v dĺžke vedenia 7 km bol komplexne zrekonštruovaný v roku 2010. Rozhlas je zriadený zvlášť pre Lietavu s časťou Majer a zvlášť pre Lietavskú Závadku.



Obec má zriadenú svoju webovú stránku www.lietava.info, kde sú uverejnené základné údaje o obci, história obce, dôležité dokumenty a oznamy obecného úradu, informácie o obecných organizáciách a všetky aktuálne informácie o dianí v obci a kultúrno-spoločenských aktivitách.

Uverejňovaním záverov z rokovaní vedenia samosprávy a zverejňovaním dlhodobých rozvojových plánov obce sa zvyrazňuje transparentnosť v spravovaní obce a jej majetku. Umožňuje zároveň občanom aktívne sa zapájať do rozhodovania o budúcnosti obce.

Keďže ide o internetovú stránku, predpokladá sa, že do jej štruktúry by sa mohli zapájať najmä mladšie vekové kategórie, čo výrazným spôsobom prispeje k väčšej angažovanosti mladých ľudí do riešenia verejných a obecných problémov.

Veľmi dôležitou časťou je propagácia obce voči vonkajšiemu prostrediu - pre rôzne záujmové skupiny potenciálnych investorov, návštevníkov, turistov a pod. Stránka môže byť prepojená so stránkami okolitých obcí, resp. záujmových združení obcí tak, aby sa znásobil účinok propagácie pre jednotlivých členov v mikroregióne.

O spoločenských akciách, rôznych aktivitách a projektoch obec informuje svojich občanov aj prostredníctvom občasnika Lietavské zvesti vydávaného nepravidelne redakčnou radou zriadenou obcou.

A-1.7.7 – Odpadové hospodárstvo

V obci je zavedený systém zberu, prepravy a zneškodňovania komunálneho odpadu na základe zmluvy s T+T, a.s. Žilina. Tuhý komunálny odpad sa vyváža v stanovených cykloch na dotriedňovaciu linku v Dolnom Hričove. V jednotlivých rokoch 2012 – 2015 objem likvidácie odpadu činil v priemere za rok 204,12 t, čo na jedného obyvateľa činí ročne 0,14 t odpadu. K dispozícii sú aj veľkokapacitné kontajnery vyvážané minimálne dvakrát ročne v kapacite podľa aktuálnej potreby. Za rok 2012 - 2015 činil objemný odpad v priemere za rok 23,34 t.

V rámci Združenia Rajecká dolina je realizovaný separovaný zber papiera a lepenky, skla, rastlinných olejov, V2 s obsahom nebezpečných látok, plastov, TETRA pakov, elektrospotrebičov, akumulátorov, kovových obalov, nebezpečného odpadu, štiepky a VKM. Združenie má k dispozícii spoločný zberný dvor, techniku, lisy, drviče. Za roky 2012--2015 sa vyseparovalo v obci priemere 40,11 t odpadu. Štiepka tvorila v priemere ročne 15,02 t. Separovanie textilu a obuvi je riešené odovzďávaním textilu do špeciálnych kontajnerov.

Separácia biologicky rozložiteľného odpadu je realizovaná prostredníctvom zmluvných partnerov. Po nazbieraní dostatočného množstva dreveného odpadu obec spracuje odpad štiepkovaním v rámci Združenia obcí Rajecká dolina. Je potrebné zabezpečiť separáciu aj ďalších zložiek biologicky rozložiteľného odpadu, napr. formou zabezpečenia domových kompostérov pre každú domácnosť, alebo vybudovaním obecného kompostoviska a tým zamedziť vzniku skládok v katastri obce. V rámci separácie sa prostredníctvom Združenia obcí Rajecká dolina realizuje pre občanov osвета v separovaní. Od roku 2016 bude túto činnosť zabezpečovať v rámci zmluvného vzťahu Organizácia zodpovednosti výrobcov.



A-1.7.8 – Domový a bytový fond

Obec Lietava plní z hľadiska funkčného využitia územia primárne obytnú funkciu, doplnkovými funkciami sú poľnohospodárska a lesná výroba a rekreácia. Zástavba v obci je situovaná okolo vodného toku a cesty s ním súběžnej. Pôvodné stavby rodinných domov boli väčšinou zrubové – z jedľového, smrekového a iného dreva. Niektoré z nich sa zachovali dodnes. V súčasnosti sú pôvodné stavby rodinných domov doplnené novšími stavbami zväčša 1-2 podlažnými dvojtraktovými murovanými, so sedlovými strechami. Zastavaná časť obce Lietava tvorí ucelenú kompaktnú štruktúru. Obec nemá jednoznačne definované jadro vo forme pobytového námestia.

Tabuľka č.7 – Charakteristika bytového fondu

Byty spolu	V tom			Trvale obývané byty v		
	Trvale obývané	Neobývané byty		rodinných domoch	bytových domoch	ostatné objekty
		spolu	z toho určené na rekreáciu			
430	388	42	3	366	21	1

V obci Lietava sa v súčasnosti nachádza 440 obývaných rodinných domov, 3 bytové domy (18 bytov), 40 víkendových domov, cca 10 rekreačných chát a 9 voľných domov, ktoré po rekonštrukcii môžu slúžiť na bývanie alebo rekreáciu. V objekte bývalej COOP Jednoty, s. d. v časti Lietavská Závadka, sú k dispozícii 4 nájomné byty.

Základným zámerom obce je zabezpečiť rozvoj bývania vo všetkých zložkách, či už ide o IBV, HBV alebo rekreačné víkendové chalupy. Stratégiu rozvoja bývania je potrebné založiť na spojení verejných a súkromných investičných aktivít. Je nutné využiť všetky dostupné možnosti, ktoré ponúka v súčasnosti MDVRR SR v rámci Štátneho fondu rozvoja bývania a tiež podporiť individuálne projektové zábery obyvateľov obce v súlade s územným a krajinnoekologickým plánom obce.

A-1.7.9 – Rozpočtové a majetkové pomery obce

V rozpočtovom hospodárení obce platí zásada vyrovnanosti bežného rozpočtu, t.j. bežné výdavky nemôžu prekročiť bežné príjmy, ktoré má obec za rok. Túto zásadu obec rešpektuje v plnej miere. Ako prezentuje nasledujúca tabuľka, obec Lietava v posledných dvoch rokoch 2014 až 2015 vykazovala kladný hospodársky výsledok. Vzhľadom na veľkosť obce možno považovať jej hospodárenie za veľmi pozitívne s tendenciou trvalej stability zabezpečenia všetkých potrebných funkcií samosprávy.



Tabuľka č.8 - Prehľad hospodárenia obce v období rokov 2014 a 2015 (v EUR)

Ukazovateľ/Roky	2014	2015
Bežné príjmy + FO	759.144 €	818.266 €
Kapitálové príjmy	17.400 €	101.900 €
Príjmy spolu	776.544 €	920.166 €
% plnenia príjmov	101,85 %	98,88 %
Bežné výdavky	704.762 €	759.669 €
Kapitálové výdavky	31.125 €	32.035 €
Výdavky spolu	735.887 €	791.704 €
% plnenia výdavkov	97,51 %	85,09 %
Zisk/strata	+ 40.657 €	+128462 €

(Zdroj: Relevantná evidencia Obce Lietava)

Prehľad majetku obce

Budovy: Dom smútku Lietava, Dom smútku Lietavská Závadka, objekt Športového klubu, Obecný úrad, budova MŠ Lietavská Závadka, objekt MŠ Lietava, objekt ZŠ Lietava, Garáž, objekt Hasičskej zbrojnice, nehnuteľnosti a pozemky vo vlastníctve obce.

Stavby: betónový most Majer, miestne komunikácie, oceľové sklady, káblový distribučný systém, oplatenie cintorínu Lietavská Závadka, parkovisko pri OÚ, verejné osvetlenie, vstupné schody cintorín, autobusová zastávka, oddychová zóna Lietava, oporný múr v areáli Obecného úradu, detské ihriská v MŠ Lietava a v častiach Lietava, Majer a Lietavská Závadka.

Prístroje a zariadenia: Signalizačné zariadenia, ponorné čerpadlo, vybavenie DHZ (prúdnice, hadice, rozdeľovače, hadice, motorové striekačky, prívies motorovej striekačky, hasičská striekačka), javiskové zariadenie, plynový sporák a nábytok v osvetovom stredisku Lietava.

Dopravné prostriedky: osobný automobil Škoda Fabia, Peugeot Boxer, príviesný vozík, Špeciálne vozidlo Iveco Daily a protipovodňový vozík pre potreby DHZ Lietava.

NIM: Územný plán sídelného útvaru obce Lietava, Doplnky územného plánu č. 1, č. 2 a č. 3, Územný plán obce Lietava, Projektové dokumentácie Oddychová zóna Lietava, Multifunkčné ihrisko, Oporný múr – statika, Kamerový systém, Krajinnoekologický plán.



A-1.7.10 – Hospodárska základňa

Ekonomickú štruktúru vytvárajú podnikateľské subjekty alokované v obci. Podieľajú sa na tvorbe hrubého domáceho produktu, ponúkajú pracovné príležitosti a s tým súvisiace osobné dôchodky pre obyvateľstvo, prispievajú k rozvoju obce prostredníctvom miestnych daní.

Výrobná činnosť

Výrobná činnosť je v obci zastúpená viacerými podnikateľskými subjektmi so zameraním prevažne na stavebnú činnosť a služby. Subjekty sú uvedené v Obchodnom registri SR a v Živnostenkom registri SR.

Poľnohospodárstvo

Katastrálne územie obce Lietava má celkovú rozlohu 10,01 km². V súčasnosti poľnohospodárska pôda predstavuje 4 626 903 m², z toho orná pôda 2 866 013 m² a trvalé trávnaté porasty 1 740 890 m².

V minulosti sa obyvatelia zaoberali poľnohospodárstvom, chovom dobytky, najmä oviec a včelárstvom. V súčasnosti na území obce hospodária 3 súkromní chovatelia dobytku, oviec, kôz a koní a drobnochovatelia. Na chov a predaj hydiny sa zameriava spol. HYTI s.r.o. V obci sa zaoberá poľnohospodárskou prvovýrobou spoločnosť ORAGRO, s.r.o. a jej dcérska spoločnosť Agrodružstvo TURIEC.

Lesné hospodárstvo

Lesný pozemok v katastrálnom území obce tvorí 2 657 991 m² z celkovej rozlohy územia. V okolitých lesoch rastie jaseň, javor, dub, buk, breza, smrek a jedľa. Nachádza sa tu aj vzácna jedľa biela, viac druhov borovíc, smrek opadavý a borievka obyčajná. Na mokrejších miestach sa vyskytujú jelše, vrby a topole.

V obci pôsobí pozemkové spoločenstvo lesné, urbárske. Lesy majú vo vlastníctve aj Lesy SR, farský úrad Lietava a súkromné osoby.

Poľovníctvo

Na území obce pôsobí aj Poľovnícke združenie Drieňovica, ktoré vzniklo rozdelením Poľovníckeho združenia PATÚCH na dve samostatné združenia Drieňovica a Poľana.

Základnou úlohou poľovníckeho združenia Drieňovica je plánovitý chov, zušľacht'ovanie, ochrana a lov zveri v poľovnom revíri, jej hospodárske využitie a ochrana životného prostredia zveri. Robia sa opatrenia na zlepšenie úživnosti poľovného revíru, najmä získavanie krmív na prikrmovanie zveri a na obmedzovanie škôd spôsobovaných zverou na poľnohospodárskych a lesných kultúrach a škôd spôsobovaných na zveri. Zabezpečuje hospodárne využitie a fyzickú a právnu ochranu svojho i zvereného majetku, s ktorým hospodári.



Poľovnícke združenie má prenajatý poľovný revír z poľovných pozemkov katastra obce Lietava, Lietavská Lúčka, Lietavská Svinná, Bytčica, Porúbka, ktorý uznal Lesný úrad v Žiline s celkovou výmerou 2273 hektárov.

Poľovnou zverou v minulosti bola srnčia zver a drobná zver, najmä zajace, bažanty a jarabice. Jelenia a diviacia zver sa v podstate v revíri nevyskytovala a keď, tak ojedinele. V minulosti bol revír zameraný na srnčiu zver, v súčasnosti na jeleniu zver. Opačný problém sa javí pri drobnej zveri. Jarabice z chotárov vymizli, slúk lieta každým rokom menej, nízky počet je zaznamenaný pri bažantej a zajačej drobnej zveri.

Početnosť zveri je dokumentovaná jej sčítaním v jednotlivých rokoch. V roku 1973 bola evidovaná zver nasledovne: jelenia 6 kusov, srnčia 135 kusov, diviacia 3 kusy, bažantia 29 kusov, zajačia 220 kusov a jarabičia 70 kusov. V roku 2003: jelenia 9 kusov, srnčia 64 kusov, diviacia 20 kusov, bažantia 24 kusov, zajačia 40 kusov. Jarabice vymizli z chotára. V roku 2010: jelenia 24 kusov, srnčia 52 kusov, diviacia 57 kusov, zajačia 20 kusov. Bažanty a jarabice sa v revíri vyskytujú len prechodne.

Pre zabezpečenie úloh členovia poľovníckeho združenia úzko spolupracujú s vlastníkmi poľovných pozemkov hlavne Turiec - AGRO, s.r.o. stredisko Podhorie, Pozemkovým spoločenstvom lesným Lietava, Pozemkovým spoločenstvom urbárskym Lietava, Farským úradom v Lietave v oblasti ochrany lesných kultúr, prác pri zalesňovaní výsadbou stromčekov, úpravou studničiek a čistení lesných chodníkov pri ochrane flóry a fauny katastra obce.

Obchod a služby

V obci sa nachádzajú dve predajne potravín (v centre Lietavy a v Lietave – Majeri), dve pohostinstvá (2 v Lietave). V budove obecného úradu má sídlo pošta a je tu zriadené kaderníctvo. Tiež sú tu zastúpené aj elektroinštalčné, stavebné, demolačné práce, zemné práce, pilovanie a hobľovanie dreva, rezanie, tvarovanie a konečná úprava kameňa, dodávka a montáž plastových okien, maľovanie a zasklievanie, oprava a údržba motorových vozidiel, účtovnícke a audítorské činnosti, daňové a finančné poradenstvo.

Ubytovacie služby poskytuje 2 penzióny (Penzión pod hradom a Penzión Majer).

V kostole Povýšenia sv. Križa v Lietave, ktorý je historickou pamiatkou z 15. storočia, sa denne konajú bohoslužby. Naľavo od kostola sa nachádza nová a bývala farská budova. Stará fara slúži v súčasnosti na prípravu mládeže na prvé sväté prijímanie a birmovku. V Lietavskej Závadke je rozostavaný nový kostol s areálom v správe Farského úradu Lietava.

V obci sa nachádzajú dva cintoríny. V Lietave má cintorín rozlohu 6165 m². V starej časti cintorína sa nachádza 490 hrobov, v novej časti 25 hrobov. Uzávera starej časti cintorína je od 1.1.2008 do 31.12.2038. V Lietavskej Závadke má cintorín rozlohou 1119 m² so 103 hrobovými miestami. Pri oboch cintorínoch sa nachádzajú aj domy smútku.



A-1.8 Sociálna infraštruktúra (vybavenosť Obce)

A-1.8.1 – Školstvo

Základná škola

V roku 1953 bola v Lietave zriadená osemročná stredná škola. Vyučovalo sa v štyroch, neskôr v piatich miestnostiach, vo viacerých budovách v dedine (škola pod kostolom, požiarna zbrojnica, U Šťastných, Osvetová beseda, „Drevenica“). Vzhľadom na nedostatok miestností bolo vyučovanie organizované v dvoch zmenách. V Drevenici sa nachádzalo centrum školy, kde prácu organizoval riaditeľ a vedenie školy. Od školského roku 1960-1961 sa začalo vyučovať v novopostavenej budove s deviatimi triedami a špeciálnou učebňou. Školu vtedy navštevovalo školu 344 žiakov. V r. 1960 bola do užívania odovzdaná nová školská bytovka, ktorá mala veľký význam pri stabilizácii pracovných síl v škole. Postupne bol v areáli školy vybudovaný školský park, športové ihriská a komunikácie. Škole v súčasnosti chýba telocvičňa a bude potrebné realizovať zateplenie obvodového plášťa a výmenu okien. Vnútorne vybavenie a nábytok školy sú vyhovujúce.

Základná škola Lietava je plno organizovanou školou s právnou subjektivitou. Súčasťou školy je zariadenie školského stravovania a školský klub detí. V škole sa nachádza novovybudovaná učebňa IKT a špeciálna učebňa s interaktívnou tabuľou a osobnými počítačmi. Škola ako samostatná rozpočtová organizácia bola v súčasnej podobe zriadená dňa 1. júla 2002 obcou Lietava. Do školského obvodu patria obce Lietava, Podhorie a časť Lietavská Závadka.

Materská škola

Dvojtriedna materská škola vznikla integráciou dvoch jednotriednych Materských škôl Lietavy a Lietavskej Závadky. Materskú školu postavili občania obce v akcii „Z“ v roku 1983 s kapacitou 43 detí. V súčasnej dobe navštevuje materskú školu priemerne 40 detí, s ktorými pracujú 4 pedagogické pracovníčky. Od 1. júla 2003 je materská škola samostatný právny subjekt. V roku 2016 je plánované zvýšenie kapacity materskej školy na 60 detí formou nadstavby objektu z dotácií Ministerstva školstva, vedy a výskumu SR. Talentované deti sa môžu realizovať v záujmových krúžkoch – dramatickom, anglickom, krúžku ľudových tradícií, výtvarnom a grafomotorickom. Telocvičňa materskej školy sa využíva aj na cvičenie rodičov a detí. Od roku 1998 je materská škola zaradená do siete Škôl podporujúcich zdravie.

Deti sa zúčastňujú viacerých výtvarných súťaží v rámci okresu i Slovenska. Získali významné ocenenia v Celoslovenskej súťaži Dúha, v roku 1999 - 1. miesto, rok 2002 - čestné uznanie v rámci Slovenska a 1.miesto v okrese vo výtvarnej súťaži s požiarnou tematikou. Úspešne reprezentovali materskú školu na detskom festivale „Kolovrátok“. V roku 1997 pásmom „Idú dievky na tanec“, 2001 pásmo „Pasenie kráv“,



2002 „Tance s valaškami.“ V materskej škole sa organizujú pravidelné stretnutia rodičov a detí (Mikuláš, besiedky, karneval, návštevy divadiel...) a spoločné výlety zamerané na spoznávanie kultúrnych pamiatok, prírodných krás Slovenska, exotických zvierat v ZOO.

A-1.8.2 – Kultúra a spoločenský život

Kultúrno-spoločenský život v obci sa realizuje prostredníctvom miestneho kultúrneho strediska, ktoré má svoje sídlo v objekte COOP Jednoty v centre obce Lietava. Kultúrny život sa organizuje i v budove bývalej základnej školy v Lietavskej Závadke, kde je zriadená pamätná izba, ktorej súčasťou sú pamiatkami minulosti, súčasnosti, fotodokumentácia, poľovnícky kút, remeselná izba s funkčnými krosnami, výrobkami z ľanu, dreva, prútia, slamy, výšivky, recepty. V priestoroch objektu oživuje bohaté tradície z minulosti formou piesní i hraných scénok folklórna spevácka skupina Závadské ženy. Zbiera, zaznamenáva a reprodukuje starodávne regionálne piesne a zvyky. Svoje vystúpenia prezentuje v rámci celého Slovenska. V objekte Obecného úradu je zriadená Ľudová izba obce Lietava s exponátmi, ktoré prezentujú tvorbu predkov. Obec v spolupráci s miestnymi organizáciami (základná škola, materská škola, Farnosť Lietava, Slovenský červený kríž, športové kluby, folklórna skupina Závadské ženy, Zbor pre občianske záležitosti, spevácka skupina Quarteto) organizuje pre svojich občanov rôzne kultúrno-spoločenské a športové podujatia: Lietavské letné slávnosti, Uvítanie detí do života, Jánška vatra, Október mesiac úcty k starším – stretnutie pre dôchodcov, Sviatok sv. Mikuláša, vianočné a novoročné zvyky, Stretnutie s držiteľmi Jánškeho plakety, Gospelový festival, stolnotenisový turnaj, Cesta rozprávkovým lesom, futbalové turnaje, stretnutie s predškólakmi, podujatia pre mladých, kino pre deti.

Veľké kultúrno-spoločenské akcie sa organizujú v miestnom kultúrnom stredisku s kapacitou 200 osôb, ktorú má obec v prenájme. Pre organizovanie kultúrno-spoločenských aktivít je k dispozícii aj obradná miestnosť, Ľudová izba v budove obecného úradu a športový areál pri základnej škole.

V obci sa nachádzajú dve obecné knižnice. Jedna je zriadená v budove obecného úradu Lietava, druhá v Lietavskej Závadke. Knižnica v Lietave je otvorená jedenkrát týždenne, v Lietavskej Závadke podľa požiadaviek občanov. Obecná knižnica spravuje spolu 5 769 knižných titulov a v súčasnosti eviduje 51 čitateľov. Množstvo kníh zozbierala obec do knižníc aj od miestnych obyvateľov. Do budúcnosti obec plánuje rozšíriť knižný fond o ďalšie zväzky. Vo februári 2012 bola v Miestnej knižnici v Lietave spustená prevádzka bezplatného prístupu na internet a k dispozícii sú tri počítačové zostavy. V knižnici sa v spolupráci so ZŠ Lietava a MŠ Lietava organizujú čitateľské stretnutia.

A-1.8.3 – Telovýchova a šport

V obci pôsobia viaceré športové organizácie. Občianske združenie **Športový klub Lietava** (ďalej len „ŠK Lietava“) sídli v objekte v športovom areáli pri základnej škole. ŠK Lietava má družstvá mužov, dorastu



a žiakov a pôsobí v súťažiach pod záštitou Oblastného futbalového zväzu Žilina. Samotná obec v spolupráci s Olympijským klubom Žilina usporadúva Silvestrovský beh – Memoriál Antona Jánoška, ktorého sa zúčastňujú pretekári všetkých vekových kategórií z regiónu Žiliny, Kysúc, Východného Slovenska a zahraničia. **Gymnastický oddiel bol** založený v roku 2011 a navštevovali ho deti MŠ a ZŠ Lietava. Deti z MŠ Lietava sa zúčastnili súťaže v pohybovej gramotnosti (beh, skok z miesta, predklon na lavičke, akrobatická zostava na koberci), kde zaznamenali výborné výsledky.

V októbri 2011 bol založený **Stolnotenisový klub Lietava**, v ktorom pôsobia všetky vekové kategórie. V roku 2012 klub zorganizoval prvý ročník stolnotenisového turnaja s víziou zachovania tradičného športového podujatia obce Lietava. Od roku 2014 je účastníkom oblastnej súťaže v stolnom tenise. Od roku 1927 je v obci založený **Dobrovoľný hasičský zbor Lietava**, ktorý zabezpečuje preventívne aktivity v oblasti ochrany pred požiarmi a reprezentuje obec v hasičskom športe v jednotlivých kategóriách. Od roku 2015 má k dispozícii zrekonštruovaný objekt hasičskej zbrojnice. V rámci podpory dobrovoľných hasičov bola obci Lietava pridelená nová hasičská technika pre zásahovú činnosť pri vzniku mimoriadnych udalostí špeciálne vozidlo IVECO DAILY a protipovodňová súprava.

Na organizovanie športových akcií má obec a športové kluby k dispozícii otvorený športový areál s futbalovým, hádzanárskym, basketbalovým a tenisovým ihriskom, ktorý je umiestnený pri základnej škole. Obec plánuje v roku 2016 dobudovať Multifunkčné ihrisko v Lietave v časti Majer. V areáli základnej školy je plánovaná výstavba telocvične pre potreby žiakov základnej školy a širokej verejnosti z radov občanov obce, na ktorú je vydané stavebné povolenie.

A-1.8.4 – Zdravotná starostlivosť a poskytovanie sociálnych služieb

V obci nie je zriadené zdravotnícke zariadenie, ani zariadenie sociálnych služieb. Občania navštevujú zdravotnícke zariadenia v blízkej Lietavskej Lúčke, Žiline alebo Rajeckých Tepliciach. V budove obecného úradu je vytvorené vysunuté pracovisko poradne pre dorast a deti. V rámci sociálnej starostlivosti obec zabezpečuje podľa potreby pre starších občanov opatrovateľskú službu. V súčasnosti však starší občania využívajú celodennú starostlivosť cez ÚPSVR Žilina. Stravníkom obec zabezpečuje obedy, ktoré sú pripravované v zariadení školského stravovania pri ZŠ Lietava a MŠ Lietava. V obmedzenej miere zabezpečuje výdaj stravy pre vyhradenú kategóriu dôchodcov. Do budúcnosti obec plánuje vybudovanie spoločnej centrálnej kuchyne zariadení školského stravovania pri MŠ Lietava s centrálnym rozvozom stravy do jedálne ZŠ Lietava.

(Zdroj: Relevantná evidencia Obce Lietava)

A-1.8.5 – Cestovný ruch

Obec Lietava svojou polohou, dobrou dopravnou dostupnosťou, bohatými prírodnými, historickými a kultúrnymi pamiatkami, náučnými chodníkmi, množstvom turistických chodníkov a cyklotrás predstavuje zaujímavú destináciu pre rozvoj cestovného ruchu, prímestskej turistiky a oddychovej víkendovej rekreácie.

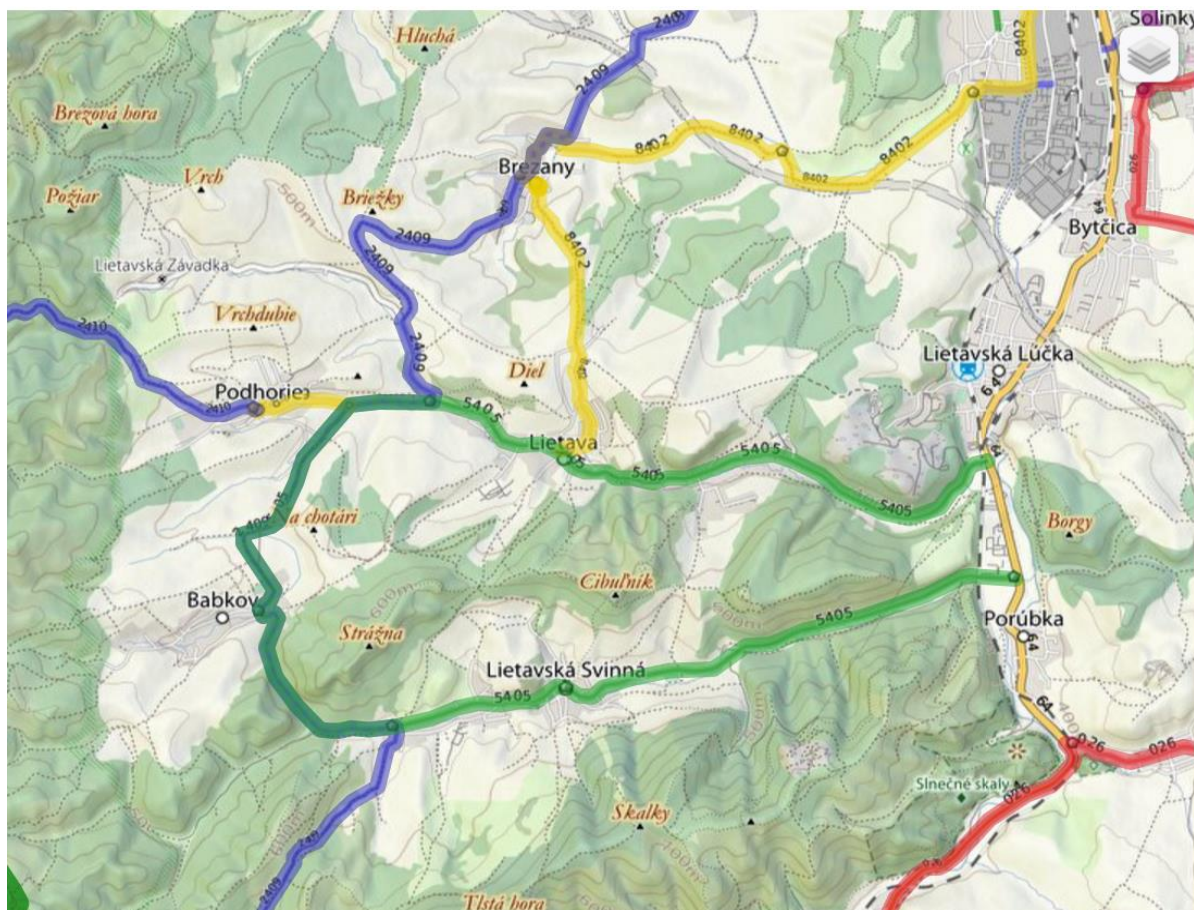


Najvýznamnejšou turistickou atrakciou v blízkosti obce je historická pamiatka – Národná kultúrna pamiatka Hrad Lietava, ktorý pochádza z 13. storočia a svojou rozlohou je druhým najväčším hradom na Slovensku. Ďalšou významnou kultúrno-historickou pamiatkou v obci je románsko-gotický Kostol Povýšenia sv. Kríža z 15. storočia a súbor príslušných budov pri dome č. 148 v blízkosti Obecného úradu. K prírodným zaujímavostiam patrí Lietavské skálie, kamenné kreslá pod Majerskými skalami, lietavská jaskyňa, prírodný prameň Morské oko, približne 300 ročná lipa.

Obcou prechádzajú cyklotrasy, náučný chodník Lietava, náučný chodník a turistické chodníky, ktoré vo svojej severnej časti nadväzujú na Beskydský hradný triangel tvorený hradmi Lietava, Súľov a Hričov. Prostredníctvom OOCR Malá Fatra sa priebežne buduje sieť cyklotrás s prepojením na mesto Žilina a cez Lietavskú Svinnú na Rajeckú dolinu na plánovanú Rajeckú cyklomagistrálu.

Na konci Lietavskej Závadky, na križovatke ciest z Podhoria a Lietavskej Závadky do Súľova a Hričova, sa začína Kalvária so 14. zastaveniami na Roháčske sedlo, kde sa nachádza veľký drevený kríž. Odtiaľ vidieť celé skalné mesto Súľovských skál. Križová cesta bola realizovaná obcou Podhorie a plastiky križovej cesty vyrezával rezbár Rudolf Súľovec z Podhoria. Turistom a návštevníkom obce sú k dispozícii aj ubytovacie zariadenia: Penzión Pod Hradom v Lietave Majeri.

Obec Lietava je jedným zo zakladajúcim členom Oblastnej organizácie cestovného ruchu (OOCR) Malá Fatra založenej 10.1.2012. Ďalšími zakladajúcimi členmi sú Mesto Žilina, obce Terchová, Belá, Stará Bystrica, Porúbka, Teplička nad Váhom, Gbeľany, Radôstka a 16 podnikateľských subjektov. Hlavným prínosom OOCR pre Žilinský región a jej členov je spoločná propagácia a marketing, tvorba produktov cestovného ruchu, spoločné budovanie siete cyklotrás a realizácia ďalších projektov súvisiacich s podporou cestovného ruchu v regióne. Zlúčením finančných zdrojov všetkých členov sa otvárajú veľké možnosti presadiť sa na trhu cestovného ruchu spoločnou „silnejšou“ propagáciou destinácie, tvorbou zaujímavých produktov a taktiež podporou a realizáciou dobudovania siete cyklotrás pre prímestský a príjazdový turizmus.



Mapa cyklotrás v katastri obce Lietava



A-1.9 Ex-post hodnotenie plnenia Strategických rozvojových cieľov

HODNOTENIE PLNENIA IMPLEMENTAČNÉHO RÁMCA PROGRAMU HOSPODÁRSKEHO A SOCIÁLNEHO ROZVOJA OBCE LIETAVA ZA OBDOBIE 2011 – 2014 (Tabuľka č.9)

Opatrenie	Aktivita	Inštitucionálne a organizačné zabezpečenie	Časový harmonogram	Realizované činnosti, opatrenia, investičné a neinvestičné aktivity	Hodnotenie plnenia/programovanie v rozpočte, príprava a realizácia
PRIORITA 1. EKONOMICKÝ ROZVOJ V OBCI Strategický cieľ - zlepšiť podmienky pre rozvoj podnikateľských aktivít s dôrazom na zvýšenie úrovne zamestnanosti, úrovne a kvality služieb pre obyvateľov obce					
Cieľ 1.1 Podpora malého a stredného podnikania zo strany obce					
1.1.1 Podpora podnikateľských aktivít v obci	Podpora remeselníckych prevádzok a existujúcej drobnej výroby. Podpora poskytovania služieb. Podpora malých podnikov na spracovanie miestnych surovínových zdrojov.	Obec Malí a strední podnikatelia	2013 - 2022	2012-2013 Remeselné trhy, spolupráca so združeniami, obcami, KKS, zapájanie subjektov sídlacích v katastrálnej obci do investičných aktivít (za dodržania podmienok VO), propagácia služieb na WEB stránke a v informačných systémoch obce, OOCR Malá Fatra. 2011-2013 Spolupráca s PD Turiec Agro. 2011-2013 Propagácia služieb na WEB stránkach, OOCR Malá Fatra, printové médiá.	plnené priebežne PR 2014 – 2016
1.1.2 Rozšírenie siete služieb a obchodov	Rozšírenie siete obchodov (kaviareň, mäsiarstvo, drogéria, cukráreň) - podľa záujmu a zámerov podnikateľov.	Obec Malí a strední podnikatelia	2013 - 2022	2011 - 2014 Obnova obchodnej prevádzky v Lietavskej Závadke. 2012 Rozšírenie nájomného ubytovania v Lietavskej Závadke. 2011 - 2012 Rekonštrukcia a rozšírenie predajnej jednotky v časti Lietava Majer. 2012 – príprava rekonštrukcie objektov súkromných podnikateľov na vybudovanie nových prevádzok (cukráreň, kaviareň). 2014 Rekonštrukcia a rozšírenie predajnej jednotky v časti Lietava centrum.	plnené priebežne PR 2014 – 2016
1.1.3 Získanie rozhodujúceho investora v rámci obce	Získanie rozhodujúceho investora v rámci územia obce pre podporu investičnej výstavby.	Obec	2013 - 2022	2011- 2013 Realizované v rámci verejného obstarávania. 2012 - Jednania s bankovými inštitúciami za účelom získania investícií formou úverových produktov pre obec	plnené priebežne PR 2014 – 2016

**PRIORITA 2. TECHNICKÁ INFRAŠTRUKTÚRA**

Strategický cieľ – rozvoj komplexnej infraštruktúry podporujúcej rozvoj obce a zohľadňujúcej rast kvality životného prostredia

Cieľ 2.1 Rozvoj dopravnej infraštruktúry

2.1.1 Výstavba chodníkov pre peších	Vypracovanie PD Výstavba chodníka pre peších pri ceste III. tr. v časti Lietava a Lietava Majer Výstavba chodníka pre peších v časti Lietava centrum	Obec	2014 - 2016	2012 - Ukončený Register obnovy evidencie pozemkov. 2012 - 2014 Realizácia ÚPN obce Lietava za účelom vyčlenenia a usporiadania pozemkov pod plánovanými chodníkmi pre peších. Spracovanie PD na odvodnenie územia.	plnené priebežne PR 2014 – 2016
2.1.2 Rekonštrukcia povrchu miestnych komunikácií	Technická dokumentácia Investičné aktivity	Obec	2014 - 2016	2011 – 2013 Príprava a rekonštrukcia cestných komunikácií v lokalite Holý Vršok, Pod Hradom, oprava cestných komunikácií v lokalite Lietava bytovka Sevak, Materská škola. Výstavba oporného múru v lokalite Lietava Majer Pod hradom – odvodnenie cestnej komunikácie v dĺžke 40 m, odvodnenia cestných komunikácií a osadenie žľabov – Lietavská Závadka budova školy, Lietavská Závadka cintorín, Majer Holý Vršok, Lietava cintorín, Lietava Horevsie. Rekonštrukcia cesty a chodníka ku kostolu (súkromný investor). Rekonštrukcia cestných komunikácií Obrazná, Holý Vršok, Lietavská Závadka, Lietava Majer Pod hradom, Cesta Pod lesom.	plnené priebežne PR 2014 – 2016
2.1.3 Rekonštrukcia mostov	Vypracovanie projektovej dokumentácie pre komplexnú rekonštrukciu mostov Komplexná rekonštrukcia mostov podľa zisteného technického stavu a potreby (Lietava Majer 1x, Lietava centrum 2x)	Obec	2013 - 2022	2011 - Havarijný stav mostu podľa vypracovaného statického posudku. Vypracovaná PD pre most Majer. Realizovaná rekonštrukcia mosta Majer (investícia cca 15000,- EUR súkromný investor). 2012 - Úprava zábradlia mostov a regulácie vodného toku.	plnené priebežne PR 2014 – 2016
2.1.4 Vybudovanie parkovacích plôch	Vybudovanie parkovacích priestorov spolu cca 20 parkovacích miest v lokalite Lietava centrum	Obec	2012 - 2014	2012 - Spracovaná projektová dokumentácia – areál OÚ a oddychová zóna Lietava centrum s vyčlenenými plochami. 2013 - Vydané územné a stavebné povolenie pre investičné akcie. 2014 – Vybudovaná oddychová zóna Lietava centrum.	plnené priebežne PR 2014 – 2016



Program rozvoja Obce Lietava na roky 2012 - 2022

2.1.5 Riešenie bezpečnosti cestnej premávky v obci	Riešenie bezpečnosti cestnej premávky v obci - dopravné zariadenia (zrkadlá, obmedzovače rýchlosti), spolupráca s dopravnou políciou	Obec, ODI OR PZ, SSC ŽSK	2013 - 2014	2011 – 2013 Priebežná obnova a inštalácia dopravných značiek v celom katastri obce na miestnych komunikáciách v súčinnosti s Policajným zborom, osadenie dopravných zrkadiel. 2015 – Osadenie retardérov v areáli ZŠ Lietava.	splnené PR 2014 – 2016 V ďalšom období priebežne podľa potreby
2.1.6 Výstavba miestnych cestných komunikácií	Vypracovanie PD - cesta Holý Vršok I., cesta Holý vršok II., Cesta Obrazná, Cesta pod hradom, Investičné aktivity	Obec	2012 - 2022	2011 – 2013 Spracované podklady pre vydanie Územného rozhodnutia a stavebného povolenia. Vypracované projekty cesty pre časť A. a B., geometrické plány, výňatky z lesného pôdneho fondu vyjadrenia orgánov ŠS. Spracovaný návrh ÚPD obce za účelom majetko-právneho usporiadania pozemkov pod cestnými komunikáciami. Právoplatné nájomné zmluvy na cestné komunikácie. 2014 – Vydané stavebné povolenie na výstavbu cestnej komunikácie Holý Vršok	plnené priebežne PR 2014 – 2016 V ďalšom období priebežne podľa potreby
2.1.7 Modernizácia autobusových zastávok	Technická dokumentácia Investičné aktivity - modernizácia autobusových zastávok (Lietava Majer 2x, Lietava centrum 2x, Lietavská Závadka 2x)	Obec	2013 - 2022	2011-2012 Rekonštrukcia a oprava zastávky v centre Lietavy, Zastávky v k. ú. Lietava ošetrené náterom, inštalované nádoby na odpad. 2014 – 2015 Zrekonštruované zastávky v časti Lietava Majer /2x/ Lietava centrum /2x/ a Lietavská Závadka /2x/ s plánovaným dobudovaním	splnené PR 2014 – 2016 V ďalšom období realizácia spevnených plôch v roku 2016
Cieľ 2.2 Rozvoj občianskej infraštruktúry					
2.2.1 Vybudovanie verejného vodovodu v Lietavskej Závadke	Technická dokumentácia Investičné aktivity - obnova vrtu vodného zdroja (čerpacia skúška, hydrogeologický posudok), vybudovanie vodojemu a vodovodu	Obec	2013 - 2022	2011 – spracovaný projekt záchytu prameňa a realizácia záchytu v lokalite Uholnice - /negatívne/ 2012 – 2013 hydrogeologický prieskum v lokalite Súľovské skaly 2013 – spracovaná Štúdia rozšírenia vodovodu Lietava Obrazná a vodovodu Lietavská Závadka. Vodovod zapracovaný do ÚPD obce. 2015 – vydané právoplatné územné rozhodnutie na rozšírenie vodovodu Obrazná Lietavská Závadka	plnené priebežne PR 2014 – 2016
2.2.2 Rozšírenie vodovodu v lokalite Lietava Obrazná	Vypracovanie projektovej dokumentácie Investičné aktivity	Obec, SEVAK, a.s.	2013 - 2014	2013 – spracovaná Štúdia rozšírenia vodovodu Lietava Obrazná a vodovodu Lietavská Závadka. Štúdia vodovodu zapracovaná do ÚPD obce. 2015 – vydané právoplatné územné rozhodnutie na rozšírenie vodovodu Obrazná Lietavská Závadka.	plnené priebežne PR 2014 – 2016



Program rozvoja Obce Lietava na roky 2012 - 2022

2.2.3 Podpora výstavby IBV vo vybraných lokalitách	Majetkovo-právne usporiadanie vlastníckych vzťahov k pozemkom vo vybraných lokalitách Spracovanie ÚPD obce Výbudovanie infraštruktúry - inžinierske siete. Realizácia individuálnej bytovej výstavby podľa ÚPD obce	Obec SSE, SPP, SEVAK, a.s. Individuálni stavebníci	2012 - 2022	2012 – ukončený ROEP 2012 – prieskumy a rozborý ÚPD obce Lietava 2012 – Krajinno - ekologický plán obce 2013 – žiadosť o dotáciu ÚPD obce 2013 - ÚPD obce Lietava 2012 – 2013 zrealizované zahustenie elektrickej siete do lokalít s IBV. 2012 – 2013 realizácia IBV Lietava Majer, Lietava Stráň, Lietavská Závadka, Lietava Obrazná, Lietava pod Lesom.	plnené priebežne PR 2014 – 2016
2.2.4 Sanácia svahovej deformácie (zosun) pri OÚ	Príprava štúdie, inžiniersko geologický posudok a PD oporného múru Investičné aktivity	Obec	2012 - 2014	2011 – Spracovanie podkladov a hlásení Ministerstvu životného prostredia a ObÚ Žilina. 2011 - 2012 Spracovanie projektovej dokumentácie, vyjadrenia dotknutých orgánov, 2013 - vydané právoplatné stavebné povolenie, 2013 - úprava a odvoz materiálu svahovej deformácie pre prípravu vybudovania základu. 2014 – vybudovaný oporný múr	plnené priebežne PR 2014 – 2016
2.2.5 Rekonštrukcia areálu Obecného úradu	Zateplenie budovy a rekonštrukcia strešnej krytiny Výstavba prístrešku technických objektov v obci Doplnenie mobiliára a výsadba zelene Vypracovanie PD Investičné aktivity	Obec	2013 - 2016	2012 - zateplenie obvodového plášťa objektu za účelom zlepšenia tepelnoizolačných vlastností, úprava klampiarskych a vetracích prvkov, úprava vykurovacích telies, oprava komínových častí, 2013 - vybudovanie bezbariérového vstupu, inštalácia a doplnenie chýbajúcich prvkov zábradlia a označenie objektu. 2013 - Vydané právoplatné stavebné povolenie na úpravu areálu OÚ.	plnené priebežne PR 2014 – 2016
2.2.6 Riešenie komplexného pokrytia a rekonštrukcia sietí - internet, mobilná sieť, káblový televízny rozvod (TKR)	Pokrytie mobilnej siete v Lietave Lietavskej Závadke. Pokrytie - WiFi sieťou, Rekonštrukcia - digitalizácie siete TKR. Predĺženie TKR do Lietavskej Závadky.	Obec, mobilní operátori, správcovia sietí	2013 - 2022	2011– 2012 rekonštrukcia prenosovej trasy TKR, 2012 – oprava a nákup zariadení na príjem a prenos signálu TKR. 2013 – oprava a výmena aktívnych a pasívnych prvkov TKR. 2013 – Výber nájomcu a uzatvorenie novej nájomnej zmluvy na prenájom KDS Lietava. 2013 – príprava územných konaní na rekonštrukciu siete. Rozhodnutím OZ v r. 2013 sa rekonštrukcia presúva na neskoršie obdobie. 2013 – Vydanie povolení a stanovísk obce pre prebiehajúce územné konanie na vstup nového operátora v katastri obce (KOREX). 2013 – Návrh - realizácia prieskumu trhu a rekonštrukcia verejného osvetlenia obce.	plnené priebežne PR 2014 – 2016

**PRIORITA 3. ŽIVOTNÉ PROSTREDIE**

Strategický cieľ - zvyšovanie kvality životného prostredia v obci, odstraňovanie negatívnych javov, osвета a informovanosť

Cieľ 3.1 Nakladanie s odpadmi

3.1.1 Rozšírenie druhov separovaného zberu	Riešenie úlohy na základe platnej legislatívy SR a EÚ	Obec, Združenie Rajecká dolina	2012 - 2022	2011-2013 V súčinnosti so ZORD, doplnenie nádob na separovaný zber v obci, 2011 -2012 zabezpečenie likvidácie biologicky rozložiteľného odpadu, 2012 - doplnenie zberných nádob na separovaný zber do ZŠ Lietava. 2013 - inštalácia kompostérov pri ŠK Lietava.	plnené priebežne PR 2014 – 2016
---	---	--------------------------------	-------------	--	---

Cieľ 3.2 Vybudovanie oddychovej zóny, udržiavanie verejnej zelene a zveľadovanie verejných priestranstiev

3.2.1 Výstavba oddychových zón v obci	Vytypovanie vhodnej lokality na výstavbu oddychovej zóny - Lietava Majer (Holý Vršok) Vytypovanie vhodnej lokality na výstavbu oddychovej zóny - Lietava centrum Majetkovo-právne usporiadanie pozemkov Vypracovanie štúdie a PD Realizácia projektového zámeru.	Obec, investor	2013 - 2014	2011 – 2012 príprava a realizácia zámenných zmlúv medzi obcou a Coop Jednota s. d., 2011 – 2012 príprava a realizácia nájomných zmlúv medzi obcou a Pozemkovým spoločenstvom lesným Lietava, 2012 – Realizácia konaní na katastrálnom úrade a lesnom úrade pre zavkladovanie a výňatky z lesného pôdneho fondu. 2012 – Spracovanie projektovej dokumentácie 2013 – Vybudovaná oddychová zóna Lietava centrum.	plnené priebežne PR 2014 – 2016
3.2.2 Úprava brehových porastov drobného vodného toku Lietavka	Úprava brehových porastov potoka - Lietava 2 km, Lietavská Závadka - 2 km.	Obec, SVP, š.p., OBÚŽP Žilina	2012 a priebežne	2011 – 2012 realizácia úpravy brehových porastov v časti Lietava Majer, Lietavská Závadka, Lietava. Prehĺbenie recipientov Lietava Holý Vršok, Lietavská Závadka. 2012 – výrub brehových porastov nepôvodných druhov Lietava Majer, Lietava, Základná škola. 2012 -2013 likvidácia invázičných druhov rastlín.	Splnené V ďalšom období priebežne podľa potreby



3.2.3 Regulácia a oprava brehov drobného vodného toku Lietavka	Vypracovanie PD. Investičné aktivity.	Obec, SVP, š.p., OBÚŽP Žilina	2013 - 2018	2011 – Projektová dokumentácia, Územné rozhodnutie o využití územia a výstavba gabionových hrádzi a neprietočného poldra v rámci revitalizačných opatrení na Závadskom potoku a bezmennom vodnom toku v lokalite Farská dolina, výstavba prehrádzok na bezmennom vodnom toku Lietavská Závadka a Majer Holý Vršok. 2011 – vybudovanie šachty a úprava odtoku v lokalite Farská dolina (po povodni v r. 2010) 2012 - realizácia úpravy svahu most Majer, 2012 - úprava a vyčistenie koryta toku Lietavka a vývoz naplavenín v objeme cca 1100 t. 2013 – úprava gabiónových hrádzi a vyčistenie prítokov Závadského potoka a Lietavky,	Splnené V ďalšom období priebežne podľa potreby
3.2.4 Rekonštrukcia, udržiavacie práce na vodozádržných a revitalizačných prvkoch	Rekonštrukcia a udržiavanie vybudovaných revitalizačných a vodozádržných prvkov v katastri obce.	Obec	2012 - 2022	2012 – 2013 oprava, čistenie a vývoz naplavenín v hrádzkach Lietavská Závadka, Lietava, čistenie prahov a zasakávacích jám na lesných zvažniciach a cestách v Lietave, 2013 – oprava poškodených hrádzi v lokalite Súľovské skaly, výroba a inštalácia ochrannej mreže na gabiónovú hrádzu poldra.	plnené priebežne PR 2014 – 2016 V ďalšom období priebežne podľa potreby
Cieľ 3.3 Využitie obnoviteľných zdrojov energie					
3.3.1 Využitie miestnych alternatívnych zdrojov energie	Spracovanie dreveného odpadu a biologicky rozložiteľných odpadov.	Obec, fyzické osoby	2013 - 2022	2011 – 2013 štiepkovanie a odvoz dreveného odpadu v súčinnosti so ZORD, 2012 – odvoz dreveného odpadu po realizácii výrubu brehových porastov,	plnené priebežne PR 2014 – 2016 V ďalšom období priebežne podľa potreby
Cieľ 3.4 Osveta v oblasti ochrany ŽP					
3.4.1 Osveta v oblasti separácie odpadu	Osveta medzi občanmi a podnikateľskými subjektmi o lepšej separácii KO.	Obec ZORD Podnikateľské subjekty	2012 a priebežne	2011 – 2013 vydanie a distribúcia tlačovín a propagačných materiálov v súčinnosti so ZORD.	plnené priebežne PR 2014 – 2016

**PRIORITA 4. SOCIÁLNA OBLASŤ A ZDRAVOTNÍCTVO**

Strategický cieľ - zabezpečenie sociálnych a zdravotníckych služieb v obci

Cieľ 4.1 Zabezpečenie sociálnych a zdravotníckych služieb pre obyvateľov

4.1.1 Zriadenie domova sociálnych služieb	Zriadenie domova sociálnych služieb v katastri obce.	Obec Podnikateľské subjekty	2014 - 2022	Príprava a vypracovanie technickej dokumentácie v novom programovacom období.	v texte PR 2015 – 2016
4.1.2 Poskytovanie stravy pre seniorov	Rekonštrukcia spoločnej centrálnej kuchyne v materskej škole.	Obec	2013 - 2018	2013 – príprava a analýza kapacity kuchyne pre varenie a rozvoz a výdaj stravy. Uvedená problematika je riešená i v súvislosti so stavebno-technickým riešením priestorov s prepojením objektu jedálne ZŠ s prístavbou telocvične, resp. plánovanou rekonštrukciou objektu MŠ Lietava.	plnené priebežne a v texte PR 2014 – 2016
4.1.3 Výstavba nájomných bytov	Výstavba nájomných bytov so zariadením pre seniorov.	Obec Podnikateľské subjekty, Investor	2015 - 2022	Príprava a vypracovanie technickej dokumentácie v novom programovacom období.	v texte PR 2015 – 2016

PRIORITA 5. ŠKOLSTVO, VZDELÁVANIE A PODPORA ZAMESTNANOSTI

Strategický cieľ - zabezpečenie všestranného rozvoja detí a mládeže a vytvorenie priestoru pre obyvateľov prístupom k informáciám a k celoživotnému vzdelávaniu s dopadom na zvýšenie zamestnanosti

Cieľ 5.1 Budovanie a rozvoj školskej infraštruktúry

5.1.1 Rekonštrukcia a zateplenie budovy ZŠ	Technická dokumentácia Investičné aktivity	Obec	2014 - 2018	2011 – 2013 rekonštrukcia priestorov a tried, úprava interiéru, výmena školského nábytku, vyčistenie skladových priestorov, výrub drevín v parku a okolí ZŠ Lietava 2012 – rekonštrukcia podlahy chodby, 2013 – žiadosť o dotáciu na rekonštrukciu elektroinštalácie 2014 – 2015 - návrh – finančná analýza a príprava zateplenia budovy.	plnené priebežne a v texte PR 2014 – 2016
--	---	------	-------------	--	--



5.1.2 Výstavba telocvične	Vypracovanie PD Investičné aktivity	Obec	2014 - 2022	8/2013 – spracovaný geometrický plán, geologické sondy, vyjadrenia dotknutých orgánov, polohopisné a výškopisné zameranie, geometrické vytýčenie, katastrálne konanie 9/2013 Spracovaná projektová dokumentácia pre realizačný projekt, 2014 stavebné povolenie pre stavbu – spracovanie položkovitého rozpočtu stavby pre jednotlivé SO – 01, SO - 02 ..., analýza financovania jednotlivých etáp stavby a celkovej implementácie projektu, prieskum prefinancovania projektu. Relizačný projekt v novom programovacom období.	plnené priebežne a v texte PR 2014 – 2016
5.1.3 Rekonštrukcia a zateplenie budovy MŠ a úprava areálu	Vypracovanie PD Investičné aktivity	Obec	2014 - 2020	2011 – 2013 rekonštrukcia priestorov a tried, úprava interiéru, výmena školského nábytku, vyčistenie skladových priestorov, výrub a ošetrovanie drevin, oprava oplotení. Návrh – finančná analýza na opravu – rekonštrukciu strechy v roku 2013 , 2015 – enegetický audit objektu	plnené priebežne PR 2014 – 2016
5.1.4 Doplnenie vnútorného vybavenia MŠ	Doplnenie vybavenia kuchyne a jedálne Výmena podlahových krytín v objekte	Obec	2012 - 2014	2012 - výmena podlahových krytín v triedach a chodbách, nákup kuchynského robota. Návrh – spojenie kuchyne ZŠ a MŠ s dovybavením prostriedkami z kuchyne ZŠ (prevod majetku), analýza rozvozu a výdaja stravy v jedálni ZŠ (technika, materiál, hygienické normy, personálne zabezpečenie)- v roku 2014 . 2015 – 2016 príprava a realizácia nadstavby MŠ pre zvýšenie kapacity a dovybavenie MŠ.	plnené priebežne rozpočet 2014 PR 2014 – 2016 realizácia v roku 2016
Cieľ 5.2 Podpora zamestnanosti v obci					
5.2.1 Podpora zamestnanosti v obci	Podpora zamestnanosti v obci s dôrazom na zapojenie znevýhodnených skupín do aktívneho života komunity cez možnosť využívať projekty v rámci štrukturálnych fondov EÚ.	Obec Živnostníci Malí a strední podnikatelia Profesijné združenia	2012 a priebežne	2011 – 2013 vytvorenie 14 zamestnaneckých miest v rámci programu Zamestnanosť a sociálna inklúzia, aktívnej politiky zamestnanosti ÚPSVaR a 4 dočasných miest pri plnení úloh implementačného rámca. 2011 – vytvorenie 1 miesta na dobu neurčitú pre správu majetku obce a riadenie pracovníkov v rámci údržby a drobných investičných činností, 2012 – 2013 – vytvorenie 3 pracovných miest 2014 – vytvorenie 5 pracovných miest ÚPSVaR.	plnené priebežne PR 2014 – 2016 V súčinnosti s ÚPSVaR



					2011-2013 aktivačná činnosť 7 pracovníci	
PRIORITA 6. ŠPORT						
Strategický cieľ - poskytnutie vyváženej ponuky športových a voľnočasových aktivít občanom						
Cieľ 6.1 Rozšírenie ponuky športových aktivít rekonštrukciou športového areálu a vybudovaním multifunkčného ihriska						
6.1.1 Rekonštrukcia športového areálu	Rekonštrukcia športového areálu pri ZŠ Technická dokumentácia Investičné aktivity	Obec	2014 - 2016	2011 – 2013 Rekonštrukcia zariadení športového areálu, dobudovanie odvodnenia futbalového ihriska, vybudovanie odtokovej šachty a mreže, oprava zábradlia a natretie, úprava hádzanárskeho ihriska, inštalácia lavičiek a úprava sídelnej zelene a porastov. Oprava interiéru športového klubu, rekonštrukcia omietok, maľovanie, dovybavenie nábytkom. Príprava na vybudovanie telocvične.	plnené priebežne PR 2014 – 2016	
6.1.2 Vybudovanie multifunkčného ihriska	Vybudovanie multifunkčného ihriska v lokalite Lietava Majer (Holý Vŕšok)	Obec	2013 - 2014	2011 – 2013 Príprava projektu, príprava realizácia nájomných zmlúv na nehnuteľnosti, realizácia prepočtu na prietok Q 100, geometrické plány, územné a stavebné konanie, výňatky z lesného pôdneho fondu. Príprava na vybudovanie prístupovej komunikácie. Vydanie právoplatné územné rozhodnutie a stavebné povolenie. 2015 – príprava spodnej stavby	plnené priebežne PR 2014 – 2016 realizácia do 30. 4. 2016	
6.1.3 Výstavba detského ihriska	Výstavba detských ihrísk v lokalitách Lietava centrum, Lietava Majer a Lietavská Závadka Technická dokumentácia Investičné aktivity	Obec	2014 - 2020	2011 – 2013 Príprava lokalít na výstavbu detských ihrísk Lietava centrum, Lietava Majer, Materská škola Lietava. Majetko-právne usporiadanie pozemkov. Prieskum trhu na nákup materiálu detských ihrísk. 2014 – 2015 výstavba detských ihrísk.	plnené priebežne PR 2014 – 2016 V ďalšom období priebežne podľa potreby	
6.1.4 Rozšírenie ponuky športových aktivít	Zabezpečenie personálnych kapacít Zabezpečenie materiálno-technického a finančného vybavenia	Obec, sponzori	2012 a priebežne	2011 – 2013 Podpora športových aktivít gymnastického oddielu detí, založenie stolnotenisového klubu, obnova kategórie dorastu futbalového klubu ŠK Lietava. Obstaranie materiálu a športového oblečenia, podpora súťaží a vystúpení.	plnené priebežne PR 2014 – 2016	
6.1.5 Podpora súčasného športu a športových aktivít v obci	Podpora súčasného športu a športových aktivít v obci – futbal, stolný tenis, gymnastika, cvičenie Zumba, turistika	Obec, sponzori	2012 a priebežne	2011 – 2013 Podpora ŠK Lietava formou dotácií, financovania energií, materiálno-technického zabezpečenia. Vyčlenenie kapacít a materiálno-technického zabezpečenia na gymnastiku, stolný tenis (nákup materiálu a športových zariadení), cvičenie žien	plnené priebežne PR 2014 – 2016	

**PRIORITA 7. KULTÚRA****Strategický cieľ - trvalé pôsobenie na kultúrne povedomie obyvateľov usporadúvaním rôznych kultúrnych podujatí organizovaných vlastnými i externými subjektmi**

Cieľ 7.1 Rozvoj kultúrnych, informačných a voľnočasových aktivít v obci

7.1.1 Miniskanzen obce	Diagnostika a zameranie vybraných historických objektov Projektová dokumentácia Investičné aktivity	Obec	2012 - 2018	2011 - 2012 realizovaná I. a II. etapa prípravy skanzenu, realizovaná diagnostika a zameranie troch objektov, spracovaná štúdia skanzenu, príprava na III. etapu – vybudovanie 1. časti skanzenu s prístupovým chodníkom. Realizované roobtarie a uloženie dvoch objektov (sýpka a drevenica). Štúdia a príprava spoločného projektu s n. o. Zmysel života. Investičné aktivity v novom programovacom období.	plnené priebežne PR 2014 – 2016
7.1.2 Organizovanie pravidelných kultúrnych podujatí	Podpora v organizovaní tradícií a masových podujatí (folklórne slávnosti, folklórne skupiny, spevácke súbory)	Obec Záujmové združenia v obci, Región Beskydy, Živnostníci Malí a strední podnikatelia, farský úrad	2012 - priebežne	2011 – 2013 príprava a organizácia podujatí v súčinnosti so ZPOZ a organizáciami obce, Farským úradom Lietava a ČK : - Uvítanie detí do života, - Deň matiek, - Hromadný odber krvi a odovzdávanie Jánskeho plakety, - Gospelový festival, - Jánska Vatra Lietava a Lietavská Závadka, - Lietavské letné slávnosti, - Hody a hodové slávnosti v častiach obce, - Ukončenie predškolskej dochádzky, - Podujatie k mesiacu úcty k starším, - Mikuláš pre deti, Podpora a metariálno-technické zabezpečenie a propagácia speváckych a folklórnych skupín Závadské ženy, Spevokol Lietava, Quarteto, žiaci ZŠ Lietava.	plnené priebežne PR 2014 – 2016
7.1.3 Vydanie knižnej publikácie obce Lietava	Spracovanie textových podkladov redakčnou radou, vyhotovenie obrazových podkladov, Vydanie knižnej publikácie „Obec Lietava“.	Obec, Redakčná rada, Záujmové združenia v obci, Farský úrad, Záujmové a profesijné združenia	2012 - 2014	2011 – 2013 Príprava na vydanie knižnej publikácie o obci Lietava, spracovanie podkladov od prípravného výboru, editora, kronikára obce, občanov obce, príprava obrazovej prílohy, spracovanie nečistopisu.	plnené priebežne PR 2014 – 2016 realizácia v rokoch 2016 - 2017



7.1.4 Posilnenie života miestnej komunity	Podpora života miestnej komunity cez podporu činnosti miestnych záujmových a profesijných združení Podpora organizovania podujatí s cieľom zvýšiť propagáciu činnosti združení	Obec Záujmové a profesijné združenia Farský úrad	2012 a priebežne	2011 – 2013 Organizácia a podpora kultúrno – spoločenských podujatí v spolupráci s okolitými obcami, občianskymi združeniami, dobrovoľníkmi z radov občanov, združením Živena, Krajským kultúrnym strediskom, Farským úradom, Poľovníckym združením, Združením na Záchranu Lietavského hradu : - Naše spoločné Vianoce, - Dedinské zvyky – zabíjačkové hody, prezentácia združení. - Dožinkový sprievod, - Valentín na Lietavskom hrade, - Deň otvorených dverí na Lietavskom hrade.	plnené priebežne PR 2014 – 2016
7.1.5 Organizovanie mládežníckych aktivít	Podpora organizovania mládežníckych aktivít s cieľom aktívneho využitia voľného času	Obec, farský úrad, základná škola, materská škola, občania	2012 a priebežne	2011 – 2013 Organizácia a podpora kultúrno - spoločenských podujatí v spolupráci s občianskymi združeniami, dobrovoľníkmi z radov občanov, Farským úradom, Združením na Záchranu Lietavského hradu, Základnou školou Lietava, Materskou školou Lietava: - Detský karneval, - Cesta rozprávkovým lesom.	plnené priebežne PR 2014 – 2016
PRIORITA 8. CESTOVNÝ RUCH A PUBLIC RELATIONS					
Strategický cieľ - zapojiť sa do rozvoja cestovného ruchu v rámci OOCR a mikroregiónu, najmä poskytovaním ubytovacích a reštauračných služieb, lepšie využitie blízkosti hradu Lietava					
Cieľ 8.1 Stratégia rozvoja CR a propagácia obce					
8.1.1 Rozšírenie cyklotrás a peších turistických trás	Rekonštrukcia a výstavba nových cyklotrás	Obec, podnikatelia v oblasti CR, OOCR Malá Fatra	2012 - 2016	2012 - vstup obce do OOCR Malá Fatra, 2013 – v rozpočte OOCR Malá Fatra zahrnutá výstavba a rekonštrukcia cyklotrás s prepojením Žilina – Brezany – Lietava – Lietavská Svinná – Porúbka – Turie – Višňové – Vodné dielo Žilina, 2013 – značenie trás, výroba a výstavba informačných tabúľ cyklotrás. 2014 – projekt cyklotrás /OOCR Malá Fatra/	plnené priebežne PR 2014 – 2016



8.1.2 Úprava informačného portálu obce s ohľadom na propagáciu obce a jeho pravidelná aktualizácia	Úprava informačného portálu obce s väčším dôrazom na propagáciu obce v oblasti cestovného ruchu. Možnosť sledovať aktivity obce cez internet. Možnosť vyjadrovania sa občanov k verejným záležitostiam. Využívanie relevantných informačných kanálov na zvýšenú propagáciu obce v oblasti CR	Obec Miestne podnikateľské subjekty Občania	2012 - priebežne	2011 – vstup obce do OZ Euroregión Beskydy, výroba a inštalácia panelov – projekt „Beskydský hradný triangel“, 2011-2012 – výroba a inštalácia informačného systému v katastri obce, 2012 a priebežne – aktualizácia WEB stránky obce Lietava, 2011 – 2013 zverejňovanie informácií na informačných portáloch – OOCR Malá Fatra, Euroregión Beskydy, E-Obce, Krajské kultúrne stredisko Žilina, zverejňovanie informácií prostredníctvom TIK Mesta Žilina.	plnené priebežne PR 2014 – 2016
8.1.3 Propagačné tlačoviny	Vypracovanie, vydanie a distribúcia propagačných tlačovín, pohľadníc obce (v tlačenej verzii, v elektronickej verzii).	Obec, podnikatelia v CR, OOCR Malá Fatra	2012 a priebežne	2011 – propagačné tlačoviny Euroregión Beskydy, 2012- 2013 – propagačné tlačoviny OOCR Malá Fatra, 2013 – propagačné tlačoviny ZORD, 2012 – 2013 propagačné tlačoviny a pohľadnice obce Lietava.	plnené priebežne PR 2014 – 2016
8.1.4 Vydávanie občasníka	Vydávanie občasníka Lietavské zvesti.	Obec, redakčná rada	2012 a priebežne	2011 – 2014 vydávanie občasníka Lietavské zvesti (redakčná rada).	plnené priebežne PR 2014 – 2016
PRIORITA 9. BEZPEČNOSŤ A OCHRANA OBYVATEĽSTVA Strategický cieľ - Zabezpečiť ochranu života, zdravia a majetku obyvateľov a návštevníkov obce					
Cieľ 9.1 Starostlivosť o bezpečnosť a ochranu zdravia a majetku obyvateľov					
9.1.1 Výbudovanie kamerového systému	Vybudovanie monitorovacieho bezpečnostného kamerového systému obce Lietava I. etapa v lokalite Lietava. Vybudovanie monitorovacieho bezpečnostného kamerového systému obce Lietava II. etapa v lokalite Lietavská Závadka.	Obec, profesijné organizácie, ObÚ Žilina	2012 2014 - 2018	2011 - projekt a žiadosť o dotáciu z MV SR, Rada vlády pre prevenciu kriminality, ObÚ Žilina 2012 – schválená dotácia 10000,- EUR, verejné obstarávanie na podprahovú zákazku Realizácia projektu zahájená 9/2012. Spracovaná bezpečnostná smernica. 2014 II. etapa rozšírenie kamerového systému Lietava Majer (2 kamery)- vybudovanie kamerového systému v časti Lietavská Závadka.	Realizovaná I. etapa a II. etapa PR 2014 – 2015



A-2 Analýza vonkajšieho prostredia

A-2.1 Identifikácia hlavných vonkajších faktorov rozvoja územia a analýzy vplyvu vonkajšieho prostredia na vývoj v obci.

Obec Lietava je situovaná v území s pôsobnosťou Vyššieho územného celku Žilina, (Žilinský samosprávny kraj). Táto časť identifikuje hlavné faktory vonkajšieho prostredia, ktoré priamo alebo nepriamo ovplyvňujú vývoj samotnej obce.

Žilinský kraj patrí medzi významné hospodárske regióny s rozvinutým priemyslom. Má 48,8 % ekonomicky aktívnych obyvateľov a miera ekonomickej aktivity dosahuje 58 %. V rámci podnikateľských aktivít malo ku koncu roka 2013 v Žilinskom kraji sídlo 9,6 % zo všetkých ziskových organizácií na Slovensku a 14,9 % z celkového počtu fyzických osôb. V roku 2013 pracovalo v kraji 12,8 % zamestnaných osôb z ich celkového počtu v SR a medziročne sa ich počet zvýšil o 2,8 %. Priemerná nominálna mesačná mzda dosiahla 732 eur a za celoslovenským priemerom zaostala o 11,2 %.

Žilinský samosprávny kraj v hodnotení ekonomického postavenia z hľadiska tvorby HDP patrí k stredne výkonným regiónom Slovenska. Tvorba hrubého domáceho produktu v období rokov 2001 až 2011 mala stúpajúci trend okrem roku 2009, kedy bol zaznamenaný medziročný pokles. V roku 2001 regionálny hrubý domáci produkt dosiahol hodnotu 3 607 miliónov eur, v roku 2011 bol 7 605 miliónov eur v bežných cenách. Objem v kraji vytvoreného HDP predstavuje 11 % podiel na vytvorenom HDP v SR.

Priemysel prispieva významnou mierou k hospodárskemu rastu, zamestnanosti a výkonnosti regiónu. Dôležitým ukazovateľom úrovne priemyselnej výroby sú tržby za vlastné výkony a tovar. V priemyselných subjektoch Žilinského kraja dosiahli v roku 2013 tržby za vlastné výkony a tovar v podnikoch s 20 a viac zamestnancami 11 757,4 mil. eur. Podiel kraja (15,6 %) na celoslovenskom objeme tržieb v priemysle bol druhý v poradí, po krajoch Bratislavskom (36,5 %). Z územného hľadiska rozhodujúcu časť tržieb v kraji vyprodukovali podniky v okrese Žilina (70,1 %). Podľa ekonomických činností najväčší podiel 56,2 % na hrubom obrate v kraji tvorila výroba motorových vozidiel. Dodávka elektriny, plynu, pary a studeného vzduchu sa podieľala 11,9 %, výroba strojov a zariadení inde neklasifikovaných 7,1 % a výroba papiera a papierových výrobkov 6,6 %.

V Žilinskom samosprávnom kraji má silnú pozíciu stavebníctvo. Stavebné subjekty sídlia v Žilinskom kraji realizovali v roku 2013 tržby za vlastné výkony a tovar v objeme 1 193 mil. Eur. Žilinský kraj s podielom 16,4 % bol druhý v poradí za krajom Bratislavským (29,1 %).

Žilinský samosprávny kraj má veľmi dobrú dopravnú polohu v rámci Slovenska na dôležitých medzinárodných a vnútroštátnych komunikáciách. Prechádza ním hlavný cestný ťah z Českej republiky na Ukrajinu i cestné ťahy z Bratislavy a Šiah smerom do Poľska. Ku koncu roka 2013 bolo v kraji 67 km diaľničných úsekov a ďalšie sú vo výstavbe. Organizácia železničnej dopravy predurčuje Žilinský kraj za



miesto napojenia železničnej siete Slovenska na celoeurópsky systém. Prepojenie je zabezpečené hlavnou traťou Bratislava - Košice, ktorá prechádza cez Žilinu a traťami zo susedného Poľska a Českej republiky, ktoré prechádzajú Čadcou smerom na Žilinu. Tým sa Žilina stáva dôležitým dopravným uzlom ako regiónu tak Slovenska. Regionálny charakter majú železnice Žilina - Rajec, Čadca - Makov na Kysuciach a Kraľovany - Trstená na Orave. Centrálnym uzlom je Žilina s novou zriaďovacou stanicou Teplička nad Váhom. Medzinárodná letecká doprava je lokalizovaná 10 km od centra regiónu v obci Dolný Hričov.

Školstvo reprezentuje sieť školských zariadení. V kraji pôsobí 341 materských škôl, 262 základných škôl, 30 gymnázií, 2 konzervatória, 62 stredných odborných škôl. V krajskom meste má sídlo Žilinská univerzita, v Martine sídli Jesseniova lekárska fakulta Univerzity Komenského Bratislava, v Ružomberku Katolícka univerzita a v Liptovskom Mikuláši Akadémia ozbrojených síl generála Milana Rastislava Štefánika.

Žilinský samosprávny kraj je významný kultúrny región Slovenska a disponuje bohatým kultúrno-historickým potenciálom. Najznámejšími národnými kultúrnymi pamiatkami sú Bytčiansky zámok pôvodne stavaný ako vodný hrad, lesná železnica v Múzeu kysuckej dediny vo Vychylovke, Oravský hrad v Oravskom Podzámku, Slovenské národné múzeum v Martine, prvá budova Matice slovenskej v Martine, lesná úvratňová železnica Chmúra - Tanečník v Oravskej Lesnej, múzeum P. O. Hviezdoslava v Dolnom Kubíne a hrad Strečno pri Žiline. Známa je i ojedinelá ľudová architektúra v Čičmanoch, drevený betlehem v Rajeckej Lesnej, ako aj svetový unikát - drotárska expozícia Považského múzea, umiestnená v Budatínskom zámku. Do zoznamu svetového kultúrneho dedičstva UNESCO je zapísaná osada Vlkolínec - pamiatková rezervácia ľudovej architektúry a v Tvrdošíne sa nachádza vzácna pamiatka UNESCO - gotický drevený kostolík z 15. storočia.

Región Žilinského samosprávneho kraja je bohatý na výskyt minerálnych a termálnych vôd, ktoré sa využívajú na liečenie v kúpeľoch Lietava (pohybová a nervová sústava), Turčianske Teplice (urologické a reumatické ochorenia), Lúčky (ženské ochorenia) a Liptovský Ján (tráviaca sústava a reumatické ochorenia). Minerálne vody sa využívajú aj ako stolové vody Budiš, Fatra a Korytnica. Na rekreačné účely sa využívajú geotermálne vrty v Liptovskom Jáne, Bešeňovej, Rajeckých Tepliciach a Rajci, Oraviciach a Stráňavách.

(Zdroj: <http://slovak.statistics.sk>).

Najväčším rozvojovým potenciálom regiónu Žilinského samosprávneho kraja je:

- výhodná geografická poloha medzi rýchlorastúcimi regiónmi SR,
- priemyselná tradícia a dobrá exportná výkonnosť, diverzifikovaná odvetvová infraštruktúra s vybudovanou energetickou sieťou,
- dostatok kvalifikovanej pracovnej sily,
- vysoký podiel malého a stredného podnikania v rámci hospodárskej štruktúry,
- vysoká odborná úroveň pracovníkov v oblastiach priemyslu, poľnohospodárstva a lesníctva.



Strategické ciele:

- zvýšiť produktivitu a konkurencieschopnosť služieb,
- rozvíjať ľudské zdroje a zvyšovať ich adaptabilitu miest v odvetviach s vyššou pridanou hodnotou,
- zvyšovať efektívnosť poľnohospodárskej produkcie a kvalitu života vidieckej populácie,
- rozvíjať nové ekologicky orientované služby,
- využiť geotermálne pramene pre ďalší rozvoj tradičného kúpeľníctva.
- opatrenia na zlepšenie úrovne kvality života obyvateľov (dobudovaním kanalizácie).

Očakávané dopady:

- zvýšenie využívania regionálnych zdrojov a vnútorného potenciálu regiónu,
- rast zamestnanosti v sektore služieb,
- vznik nových väzieb medzi sektormi, odvetvami na regionálnej i medzinárodnej úrovni,
- rozvoj vidieka,
- zhodnotenie potenciálu v oblasti poľnohospodárstva a lesného hospodárstva,
- zlepšenie kvality životného prostredia,
- zlepšenie dopravnej infraštruktúry dobudovaním diaľnice,
- zlepšenie kapacít cestovného ruchu a tradičného kúpeľníctva.

A-3 Zhodnotenie súčasného stavu

A-3.1 Dotazníkový prieskum

Ako súčasť sociálno-ekonomickej analýzy v obci bol realizovaný dotazníkový prieskum medzi miestnym obyvateľstvom. Cieľom prieskumu bolo zistiť, ako sa obyvatelia zapájajú do verejného diania, ako vnímajú podmienky pre život a bývanie a tiež poznať ich postoj k rozvojovým aktivitám v obci. Anonymný dotazník obsahoval 7 zásadných otázok (pozri Príloha č. 1), ktorými sa zisťovali aj potreby a predstavy obyvateľov pre nasledujúce obdobia. Do dotazníkového prieskumu sa zapojilo 86 obyvateľov.

Výsledky prieskumu k PHSR Lietava na základe dotazníka

V rámci prieskumu boli respondenti rozdelení do troch častí: podľa pohlavia, veku a angažovanosti do obecných aktivít. Vzhľadom na veľkosť obce prieskum ďalej nerozdeľoval osoby ďalších kategórií, aby sa proces zbytočne nekomplikoval.

Dolná veková hranica pre respondentov bola stanovená na 15 rokov - poskytol sa priestor aj mladým ľuďom so zámerom vzbudiť v nich záujem o verejné dianie. Otázky boli koncipované jednoducho a zrozumiteľne, aby respondenti mohli na ne priamo odpovedať. Všetky odpovede sú vyhodnotené a uvedené v prehľadných v tabuľkách.



Názory zúčastnených sa veľmi rôznili. Keďže množstvo nápadov a pripomienok bolo zafinovaných individuálne - iba 1 osobou, uvádzame ich vždy na konci tabuľky pri jednotlivých otázkach. Mnohé sú podnetné a stoja za zmienku.

Rozdaných dotazníkov: 620 Z toho sa vrátilo: 86

Tabuľka č.9 – Dotazníky vyplnené:

Podľa pohlavia:

Pohlavie	Počet osôb
Žena	54
Muž	32
Spolu	86

Podľa vekovej kategórie:

Vek (rokov)	Počet osôb
15-18	5
31-45	22
46-60	18
Nad 60	21
Vek neuvedený	2

Angažovanosť v obci:

Zapájate sa do života v obci:	Počet osôb
Áno, často	14
Áno, ale zriedka	51
Nie, nikdy	9
Neuvedené	12

Otázka č. 1a): Ktoré služby a obchody chýbajú?

Čo	Počet hlasujúcich	Pozn.
Cukráreň/pekáreň/čajovňa	8	Samostatne - rôzne alternatívy
Mäsiar	8	Rozšíriť súčasné, zriadiť nové
Zelenina ovocie	6	
Bankomat	6	
Reštaurácia	5	„Slušná“, resp. slušný bufet
Pedikúra, kozmetika	4	
Inf. centrum/predaj suvenírov	3	
Rozličný tovar	3	
Drogéria	3	Nová predajňa
Oprava šatstva/obuvi	3	
Domáce potreby	2	
Galantéria	2	
„Všetky“	2	Nešpecifikované
Služby a klub dôchodcov	2	
Čistiareň	2	
Krajčírstvo - drobné opravy	2	

Po 1 hlase: *posilňovňa, pošta- otváracie hodiny, centrum voľného času, lekár, potraviny, zábavné služby, obecná polícia, aktivity pre mládež, obchod v LZ, právnické poradenstvo, zmrzlina, kvetinárstvo, autoservis, stavebniny, železiarstvo, odevy*



Otázka č. 1b): Treba rozšíriť?

Čo	Počet hlasujúcich	Pozn.
Potraviny	4	
Pošta - otváracie hodiny	4	
Mäsiar	3	
Cestovný ruch (CR)	3	
Všetky	2	
Po 1 hlase: <i>služby občianskej vybavenosti, oprava obuvi, výroba kľúčov, lekáreň, potraviny v LZ, predpisovanie liekov, rozličný tovar, zdravotné, sociálne, čerstvé ovocie a zelenina, chodník do kostola, domáce potreby, parkovisko pri cintoríne</i>		

Otázka č. 2: V akom poradí navrhujete riešiť nasledovné investičné aktivity? (od 1-najpotrebnejšie)

Výsledky: výsledné poradie a počet hlasujúcich za dané poradie

1. Výstavba chodníkov pri ceste III. triedy (spolu 34)
2. Rekonštrukcia miestnych ciest (28)
3. Verejný vodovod v Lietavskej Závadke - vybudovanie (14)
4. Oddychové zóny v obci (14)
5. Rekonštrukcia budovy ZŠ a úprava areálu (16)
6. Rekonštrukcia budovy MŠ a úprava areálu (15)
7. Sanácia svahovej deformácie/zosun pri OÚ (19)
8. Príprava lokalít na individuálnu bytovú výstavbu (IBV) (10)
9. Zateplenie budovy OÚ (19)
10. Iné: väčšinou neuvedené, po 1 hlase: cyklochodník, parkovisko pri cintoríne, ihrisko pre deti, dostavba kostola, vyčistenie potoka, kanalizácia v LZ, odstránenie stav. materiálu z verejných priestorov, rigole okolo cesty, realizácia prístupových ciest, zábavy

Pozn. mnohí z respondentov neurčili celé poradie, niektorí definovali len poradie 1,2, alebo 1,2,3

Otázka č. 3: Aké podnikateľské aktivity by sa podľa Vás mohli v Lietave rozvíjať?

Čo	Počet hlasujúcich	Pozn.
Cestovný ruch- spojené s hradom	11	Nešpecifikované, alebo rozpísané v ďalších otázkach
Cukráreň	5	
Kozmetika, manikúra, pedikúra	5	
Agroturistika, bioturistika	5	
Bytovky	3	
Chov oviec, koní	3	
Autoservis, autodielyňa	2	
Stolárstvo, píla	2	
Drobné opravy pre občanov - hodinový muž	2	
Po 1 hlase: <i>otváracie hodiny na pošte, plesy, diskotéky, zábavy, mäsiar, oprava elektro, reštaurácia pod hradom, cyklotrasy, požičovňa bicyklov, viac športových aktivít, kultúrne aktivity, prvovýroba pre KLA, výroba tvárnic z betónu pre obec, stavebníctvo, kúpalisko, materské centrum, kurzy pre ženy, penzión pre seniorov</i>		



Otázka č. 4: Čo by sa dalo realizovať pre rozvoj školstva, zdravotníctva, kultúry a športu?

Čo	Počet hlasujúcich	Pozn.
Telocvičňa a šport. areál	28	
Kultúrne a športové podujatia	7	
Aktivity pre deti a mládež	6	
Zdrav. stredisko a lekáreň	6	
Cyklotrasy	4	
Plaváreň, kúpalisko	3	
Klzsisko	3	
CVČ v LZ a multifunkčné ihrisko	3	
Propagácia tradícií	3	
Vlastný lekár	2	
Posilňovňa	2	
Lepšie využ. osvet. strediska	2	
Športová trieda	2	
Prístrešky na opekanie	2	
Galérie, tvorivé dielne	2	

Po 1 hlase: *lepšie využitie ŠK, ihrisko v LZ, senior klub, natretie strechy na MOS, viac aktivít v CR, školy v prírode, značenie turist. trás, kvalitní pedagógovia, špeciálne učebne- jazyky a IKT, viac aktivít na záchranu bradu, projekty z eurofondov, divadlo, miestnosť na cvičenie pre ženy v LZ,*

Otázka č. 5: Čo Vás trápi najviac v rámci verejného života v obci?

Čo	Počet hlasujúcich	Pozn.
Rýchla jazda v obci	15	Autá, mladiství bez VP, motorky bez ŠPZ
Znečisťovanie ŽP	12	Špinavé cesty, potok, vypúšťanie splaškov,
Túlavé psy	9	Znečisťovanie, voľne pobežujúce
Zlé medziľudské vzťahy	7	Susedia, ohováranie, hluk, rodinné vzťahy
Chodníky pre ceste	6	
Výtržnosti,	5	Obťažujúci alkoholici pred Jednotou
Nízka informovanosť o dianí v obci	5	Ranné hlásenia, keď sú v práci, obec uvádza len "suché čísla", chýba mailové prepojenie na občanov
Alkoholizmus, vandalizmus	5	Mladí i starší- sťažnosti na nudu mladých, neporiadok starších, vandalizmus
Čierne skládky	4	
Zastávka SAD pri dome - strata súkromia	4	
Málo podujatí/malý záujem	4	... ale uvedomuje si aj malý záujem občanov
Nie sú organizované verejno-prospešné akcie	3	Čistenie potoka, upratanie verejných priestorov
Malý záujem občanov o verejné veci	3	
Zlý stav potoka	2	Špinavý, zanesený, neregulovaný
Vysoké poplatky za odpad	2	
Vraky starých áut na verejných priestranstvách	2	Konkretizované mená
Zadymovanie obce v zime	2	



Po 1 hlase: Chýba osvetlenie na zákerute od kostola, kaderníctvo- otváracie hodiny, separovať odpad, neporiadok na námestí („Kovošrot“), na Majeri chýbajú kontajnery na sep. odpad, chýbajú obecné slávnosti, chýba posedenie v cukrárni, málo lavičiek v obci, málo programov na káblovej TV, špinavé cesty, neporiadok, nedostatočná starostlivosť o ZŤP, kontrolovať kuchárky v ZŠ a MŠ, zápach pri hnojení v lete, stav lesných chodníkov po ťažbe dreva, modernizovať osvetové stredisko, oprava zábradlí pri rieke, sprístupnenie cesty od MŠ dole, málo veľkokapac. kontajnerov, nedostatočná infraštruktúra, zničené cesty v miestnych častiach obce, nezámujem prist'abovalcov, ihrisko pri bytovke Nová Lietava, lepšie využitie webovej stránky- o odpade, databáza e-mailových adries občanov, slabé využitie projektov z EÚ, vypúšťanie splaškov do medze a rieky, vrátiť pozemky obci, modernizácia márnice

Otázka č. 6: Vaše návrhy na skvalitnenie života v obci mimo horeuvedených otázok.

Čo	Počet hlasujúcich	Pozn.
Retardéry, merače rýchlosti	6	Niektorí navrhli aj súčasne meranie políciou
Regulácia a vyčistenie potoka	5	
Lepšie separovanie odpadu- cyklotrasy	4	Rozšíriť komodity aj miesta Cyklotrasy
Obedy s donáškou pre seniorov	3	
Centrum pre seniorov a pre mládež	3	
Lepšia čistota obce	3	
Uvoľniť miestne komunikácie	2	V zime sa nedá prejsť
Lepšia osвета separácia odpadu	2	Aj u detí v MŠ a ZŠ
Kamerový systém	2	
Viac spoločenských akcií	2	

Po 1 hlase: Sprístupniť chodník okolo potoka cez vodárenský pozemok, kontrola čistoty obce, rekonštrukcia a lepšie využitie osvetového strediska, nové cesty, úprava pôvodných, zriadiť trhovisko, obecná polícia, besedy, prednášky relácie v rozhlase, činnosť komisie ochrany verejného poriadku, zamedzenie vypúšťania splaškov, prístupová cesta pre dve chalupy, stály veľkokapacitný kontajner, výstavba BJ pre dôchodcov, častejšie zbierky šatstva a ďalšieho zberu, odpadkové koše na zastávkach aj mimo, viac parkovacích miest, lavička na zastávke SAD, viac zelene, regulácia potoka, ochrana ŽP, denný stacionár pre seniorov, kultúrne podujatia v spolupráci s okolitými obcami, založiť turistický oddiel obce, vybudovať chodník medzi L. Lúčkou a Lietavou, amatérske divadlo, detské ihrisko v Majeri, skvalitniť jestvujúce ihriská, parkovisko pre turistov na Majeri, lepšia informovanosť o pripravovaných podujatiach, spoločné stretnutia- starosta, kňaz, občania, odvoz smetí 1x týždenne, čerpanie eurofondov, kontrola a pokuty – čierne skládky, udržiavanie poriadku- cesty, rieka, riešiť majiteľov starých vrakov, pokuty pre majiteľov túlavých psov, určiť obvod poslancom, rozšíriť el. siet', vybudovanie m.k., na lokalitu Štepnica a príprava pozemkov na IBV, zrušenie ÚPD, Soboty cti

Pozn. Časť respondentov neodpovedala na otázky 3.-7. na druhej strane dotazníka, resp. sa obmedzili len na 2-3 slová napr. „chodníky pri ceste“.....

Otázka č. 7: Ste spokojná/ý so životom v Lietave? A prečo? (ohodnoťte ako v škole od 1 do 5)

Oznámkuje život v obci a uveďte dôvody:	Známka (ako v škole)	Počet hlasujúcich	Dôvody	
			Pozitívne	Negatívne
	1	18	Rodná obec, dobrí susedia, tiché prostredie, blízkosť ZA, kostol,	Nízka úroveň medziľudských vzťahov, absencia vodovodu, málo kultúrneho vyžitia, zlé susedské vzťahy, hluk od susedov, ani zle ani dobre,
	2	16		
	3	15	lokálpatriotizmus,	
	4	2	dostupnosť služieb,	
	5	0	obchody, zlepšila sa situácia v obci, vzorný kňaz, konečne sa tu niečo začalo robiť, vždy sa dá niečo vylepšiť, hrad, rodina, priatelia	nečinnosť občanov, ktorí len kritizujú, ale nič nerobia, slabá previazanosť občanov a poslancov, nedobudovaná infraštruktúra, problematická údržba majetku, keby sme mali lepšie cesty, nedostatočné služby
PRIEMERNÁ ZNÁMKA: 2,0				



Záver:

Z investičných aktivít jednoznačnú prioritu dostala výstavba chodníkov (1. miesto), rekonštrukcia miestnych ciest (2. miesto) a vodovod v Lietavskej Závadke (3. miesto). V zásade ľudom v obci chýba širší sortiment potravín, bankomat, mladým ľuďom chýbajú diskotéky a zábavy, mamičkám čajovňa, kaviareň, starším oddychové zóny a aktivity pre seniorov. Množstvo respondentov uviedlo, že ich trápi nedodržiavanie rýchlosti v obci, ktoré je život ohrozujúce. Ďalšími problémami sú voľne pobežujúce psy, znečistený potok a jeho okolie, čierne skládky. Mnohým respondentom bez ohľadu na vek a pohlavie chýba telocvičňa. V konečnom dôsledku obec dostala od svojich občanov známku „2“, teda „veľmi dobrú“. Žiaľ, z celkového počtu 1408 obyvateľov (vyjmúc malé deti) sa prieskumu zúčastnilo iba 86 osôb, čo je 0,06 %. Okrem toho nie všetci respondenti vyplnili dotazník kompletne, najmä otázky č. 3-7 ostali v mnohých prípadoch nezodpovedané. Preto je veľmi ťažké na základe takýchto podkladov urobiť presnú analýzu súčasného stavu. Táto skutočnosť odráža celkovú situáciu nielen v obci, ale i veľkej časti slovenskej spoločnosti, ktorá je poznačená apatiou občanov a minimálnou snahou o riešenie problémov, no zároveň zvýšenou kritickosťou voči tým, ktorí sa usilujú stav vecí zmeniť. Vďaka patrí tým respondentom, ktorí obetovali niekoľko minút zo svojho voľného času, aby prispeli či už dobrým návrhom, alebo aj kritikou a tak pomohli k zostaveniu tohto PHSR. Dokument by mal odrážať reálne potreby obce a zároveň načrtnúť ich naplnenie.



A-3.2 SWOT Analýza

Na základe sformulovaných silných a slabých stránok sa pristúpilo k definovaniu hlavných rozvojových cieľov v nasledovných oblastiach:

- **Hospodárstvo, vedecko technický rozvoj a rozvoj podnikania**
- **Technická infraštruktúra a služby**
- **Životné prostredie**
- **Sociálna oblasť a zdravotníctvo**
- **Školstvo a vzdelávanie**
- **Šport**
- **Kultúra**
- **Cestovný ruch**

Nástrojom pre celkovú analýzu vonkajších a vnútorných činiteľov je SWOT analýza. Predstavuje kombináciu dvoch analýz: S - W a O - T. Účelom SWOT analýzy je posúdenie vnútorných predpokladov Obce k uskutočneniu určitého rozvojového zámeru a podrobenie rozboru i vonkajších príležitostí a obmedzení, ktoré sú určované potrebami obyvateľov a subjektov v rámci Obce. Na jej základe môže obec prikrčiť k formulácii špecifických rozvojových a strategických cieľov.

Poznámka - definícia SWOT:

- Silné stránky (**S**trengths) – interné / vnútorné atribúty / vlastnosti organizácie, ktoré jej môžu napomôcť k dosiahnutiu cieľa,
- Slabé stránky (**W**eaknesses) - interné / vnútorné atribúty / vlastnosti organizácie, ktoré sťažujú dosiahnutie cieľa
- Príležitosti (**O**pportunities) – externé podmienky, ktoré môžu dopomôcť organizácii k dosiahnutiu cieľa
- Ohrozenia (**T**hreats) – externé podmienky, ktoré môžu sťažiť organizácii dosiahnutie cieľa

SWOT ANALÝZA

	Užitočné pre dosiahnutie cieľov	Škodlivé pre dosiahnutie cieľov
Vnútorné atribúty organizácie	Silné stránky S	Slabé stránky W
Vonkajšie atribúty organizácie	Príležitosti O	Ohrozenia T

Pozornosť treba venovať oblastiam, v ktorých má obec najviac silných stránok, alebo oblastiam, v ktorých sa vzhľadom na veľkú príležitosť a potenciálnu návratnosť investícií ukazuje efektívne vytvorenie nových silných stránok. Príklady z praxe uvádzajú, že i málo rozvinutý región má popri slabých miestach aj silné miesta, ktoré pokiaľ dokáže správne identifikovať a využiť, vytvárajú predpoklady pre trvalý a vyrovnaný sociálno-ekonomický rozvoj. Nasledujúce SWOT analýzy, (schémy), prezentujú pohľad obyvateľov a poslancov na silné a slabé stránky Obce Lietava a kvalitu života v obci.



A-3.2.1 – Hospodárstvo, vedecko technický rozvoj a rozvoj podnikania

		Užitočné pre dosiahnutie cieľa		Škodlivé pre dosiahnutie cieľa	
		Silné stránky	váha	Slabé stránky	váha
Vnútorne atribúty organizácie		dostatok vhodnej pracovnej sily	1	pomalé rozvíjanie malého a stredného podnikania a nedostatok pracovných príležitostí	1
		vysoká lesnatosť územia a silný potenciál lesného hospodárstva	1	komplikované vlastnícke vzťahy - nevyriešené vlastnícke vzťahy k pozemkom a stavbám, ktoré sa môžu stať prekážkou pri rozvoji podnikateľských aktivít	1
		schopnosť hospodáriť v horších klimatických a ekonomických podmienkach	1	nedostatok finančných prostriedkov na realizáciu investičných zámerov	1
		prevádzka poľnohospodárskej prvovýroby	1	absencia viacerých druhov služieb a obchodov pre obyvateľstvo	1
		stavebná a výrobná činnosť na území	1	malý investičný potenciál obyvateľov	1
				regresívny typ populácie	1
Vonkajšie atribúty prostredia		Príležitosti	váha	Ohrozenia	váha
		rozšírenie sortimentu služieb a skvalitnenie ponuky	1	nízka motivácia obyvateľstva k rozvoju podnikateľských aktivít	1
		možnosti rozvoja obchodu	1	nízka využiteľnosť pracovnej sily na území obce	1
		možnosti zriadenia menších výrobných prevádzok	1	nízke produkčné parametre poľnohospodárstva	1
		možnosti pre čerpanie financií z fondov EÚ	1	dlhodobé neriešenie vlastníckych vzťahov pri investičných zámeroch obce	1
		využívanie odpadového dreva a jeho ďalšie spracovanie (výroba energie)	1	veľká administratívna náročnosť pre získanie dotácií z fondov EÚ	1
		rozvoj CR ako zdroja príjmu v rámci podnikania FO a PO	1	nedostatok investičného kapitálu	1
		partnerstvá	1	nedostatočná regionálna spolupráca	1
		Spolu:	7		Spolu:



A-3.2.2 – Technická infraštruktúra a služby

		Užitočné pre dosiahnutie cieľa		Škodlivé pre dosiahnutie cieľa	
		Silné stránky	váha	Slabé stránky	váha
Vnútorne	atribúty organizácie	dobré prepojenie obecnej komunikácie na hlavnú cestnú sieť	1	nevyhovujúci technický stav budov a zariadení v správe obce	1
		vybudovaná energetická rozvodná sieť	1	nevybudované chodníky v intraviláne	1
		existujúce verejné osvetlenie	1	zlý technický stav miestnych komunikácií	1
		telekomunikačná sieť	1	problémy pri údržbe technickej infraštruktúry	1
		systém miestnej autobusovej dopravy	1	absencia vodovodu v Lietavskej Závadke	1
		dostupnosť k železničnej doprave	1	neodkanalizovaná veľká časť obce a m.č.	1
		existencia verejného rozhlasu	1	nedostatočné pokrytie mobilných sietí v časti Lietavská Závadka	1
		dobré predpoklady pre rozšírenie miestnej infraštruktúry	1		
		plynofikácia	1		
		sčasti odkanalizovaná obec	1		
			Spolu:	10	
Vonkajšie	atribúty prostredia	Príležitosti	body	Ohrozenia	body
		dobudovanie chodníkov popri miestnych komunikáciách a obnova miestnych komunikácií	1	malá miera podpory miesta a obcí zo strany štátu	1
		rekonštrukcia nehnuteľného majetku obce	1	nevýhodné podmienky čerpania úverových zdrojov z komerčných bánk	1
		možnosť získania finančných prostriedkov z fondov EÚ	1	nedostatočná regionálna spolupráca	1
		možnosť doregulovania tokov	1	chýbajúce partnerstvá	1
		vybudovanie vodovodu v LZ	1	vysoká finančná náročnosť potrebnej rekonštrukcie budov a zariadení v správe obce	1
				problémy v rámci čerpania prostriedkov z fondov EÚ	1
			Spolu:	5	



A-3.2.3 – Životné prostredie

		Užitočné pre dosiahnutie cieľa		Škodlivé pre dosiahnutie cieľa	
		Silné stránky	váha	Slabé stránky	váha
Vnútorne atribúty organizácie	región s relatívne kvalitným životným prostredím		1	zarastanie katastra náletovou drevinou	1
	nenarušená príroda		1	pobehujúce zvieratá - psy - znečistenie	1
	primeraná estetická kvalita intravilánu		1	menej vhodné klimatické podmienky - málo slnečných letných dní	1
	zavedená separácia odpadu v obci v rámci združenia		1	erózia pôdy (svahové zosuvy)	1
	legislatívna ochrana prostredia a krajiny, územie obce patrí do ochranného pásma CHKO Strážovské vrchy		1	nie všetci dostatočne separujú odpad	1
	prítomnosť prírodných pamiatok		1	prítomnosť starých vrakov na verejných priestranstvách	1
	separuje sa aj staré šatstvo - menej v TKO		1	zničené lesné cesty po ťažbe dreva	1
	realizované rôzne systémy protipovodňových opatrení		1		
	Spolu:		8		Spolu:
Vonkajšie atribúty prostredia	Príležitosti		váha	Ohrozenia	váha
	doregulovanie koryta potoka, vyčistenie, úprava brehov		1	zhoršujúci sa stav životného prostredia v dôsledku nadmernej automobilovej dopravy	1
	zvýšiť právne povedomie obyvateľstva v oblasti životného prostredia		1	nedodržiavanie rýchlosti v obci	1
	lepšia osвета v oblasti separácie, aj u detí		1	nedostatočná regionálna spolupráca	1
	výstavba oddychových zón a stanovišť		1	existencia chránených území (CHKO) a iné obmedzenia vyplývajúce z ochrany prírody	1
	rozvoj ekologického poľnohospodárstva		1		
	väčšie % využitia obnoviteľného zdroja energie - energia biomasy		1		
	možnosti pre čerpanie financií z eurofondov		1		
Spolu:		7		Spolu:	4



A-3.2.4 – Sociálna oblasť a zdravotníctvo

		Užitočné pre dosiahnutie cieľa		Škodlivé pre dosiahnutie cieľa	
		Silné stránky	váha	Slabé stránky	váha
Vnútorne atribúty organizácie		systematická a cieleňá organizácia aktivačných prác na území obce	1	absencia ambulancie praktického lekára	1
		poskytovanie obedov pre dôchodcov v jedálni ZŠ	1	seniori musia dochádzať na predpisovanie liekov	1
		poradňa pre matky s deťmi v budove OÚ	1	chýba lekáreň	1
		sprostredkovanie opatrovateľskej služby	1	absencia domova sociálnych služieb alebo denného stacionára	1
				nedostatok finančných prostriedkov na rozvoj sociálnych služieb	1
		Spolu:	4	Spolu:	5
Vonkajšie atribúty prostredia		Príležitosti	váha	Ohrozenia	váha
		zakladanie združení a organizácií poskytujúcich všeobecne prospešné služby	1	rast počtu obyvateľov v seniorskej vekovej kategórii	1
		možnosti získania finančných prostriedkov z fondov EÚ	1	sociálna situácia niektorých skupín obyvateľstva	1
		možnosť zriadenia spoločnej jedálne a centrálnej jedálne v priestoroch MŠ	1	vo všeobecnosti zhoršujúci sa zdravotný stav obyvateľstva	1
		Spolu:	3	Spolu:	3



A-3.2.5 – Školstvo, vzdelávanie a podpora zamestnanosti

		Užitočné pre dosiahnutie cieľa		Škodlivé pre dosiahnutie cieľa	
		Silné stránky	váha	Slabé stránky	váha
Vnútorne atribúty organizácie		zriadená základná škola	1	Nedostatočný technický stav budovy základnej školy z hľadiska tepelnoizolačných vlastností	1
		zriadená materská škôlka	1	Nedostatočný technický stav budovy materskej školy z hľadiska tepelnoizolačných vlastností	1
		poskytovanie stravovacích služieb v školskej jedálni	1	Absentuje telocvična a dobudovanie športového areálu	1
		2 fungujúce obecné knižnice	1		
		zavedený verejný internet v knižnici	1		
		existencia rôznych záujmových krúžkov	1		
		novovybudovaná učebňa IKT a špeciálna učebňa s interaktívnou tabuľou a osobnými počítačmi	1		
		Spolu:	7		Spolu:
Vonkajšie atribúty prostredia		Príležitosti	váha	Ohrozenia	váha
		zvýšenie počítačovej gramotnosti obyvateľov (najmä seniorov)	1	vplyv nežiaducich javov na deti a mládež	1
		koordinácia výchovy a vzdelávania s občianskymi združeniami, spolkami	1	nedostatok finančných prostriedkov na údržbu objektov	1
		efektívna spolupráca s okresným mestom na regionálnej úrovni	1	nárast sociálnej ohrozenosti mládeže	1
		podpora záujmových krúžkov zo strany obce	1		
		možnosť získania finančných prostriedkov z fondov EÚ	1		
		zapojenie škôl do projektov na poskytnutie grantov	1		
	Spolu:	6		Spolu:	3



A-3.2.6 – Šport

		Užitočné pre dosiahnutie cieľa		Škodlivé pre dosiahnutie cieľa	
		Silné stránky	váha	Slabé stránky	váha
Vnútorne atribúty organizácie	existencia miestnych športovísk v areáli základnej školy pre futbal, basketbal, hádzanú, tenis	1		nevybudovaná telocvična	1
	pôsobnosť občianskeho združenia v obci v oblasti športu	1		potreba vytvorenia koncentrovanej športovo-rekreačnej zóny v obci	1
	dobré športové zázemie pre futbal a stolný tenis	1		absencia rekreačno-oddychového zázemia občanov z dôvodu nedostatku finančných prostriedkov	1
	dobrovoľný hasičský zbor	1		nedostatok voľnočasových aktivít pre rôzne vekové kategórie obyvateľstva	1
	turistický oddiel /krúžok/	1			
			5		Spolu:
		Príležitosti	váha	Ohrozenia	váha
Vonkajšie atribúty prostredia	výstavba multifunkčného ihriska	1		vplyv nežiaducich javov na deti a mládež	1
	vybudovanie klziska	1		nedostatok finančných prostriedkov na výstavbu oddychovo-spoločenskej zóny	1
	možnosť organizovania športových podujatí	1			
	možnosť získania finančných prostriedkov z fondov EÚ v období 2015-2020	1			
	možnosť získania podpory z rôznych malých grantov	1			
			Spolu:	5	Spolu:



A-3.2.7 – Kultúra

		Užitočné pre dosiahnutie cieľa		Škodlivé pre dosiahnutie cieľa	
		Silné stránky	váha	Slabé stránky	váha
Vnútorne	atribúty organizácie	existencia spoločenských priestorov (MOS, na OÚ)	1	nedostatok ľudí ochotných usporiadať kultúrne aktivity v obci	1
		2 x obecná knižnica	1	nezáujem a neochota ľudí zúčastňovať sa na aktivitách obce	1
		záujem časti občanov o spoločenské aktivity a dianie v obci	1	medziľudské vzťahy a predsudky	1
		tradičné, každoročne organizované kultúrne podujatia	1	rozšírený vandalizmus	1
		úspešná FS Závadské ženy	1	nedostatok priestorov pre budovanie kultúrnych zariadení	1
		úspešná skupina Quarteto	1		
		existencia kultúrno-historických pamiatok	1		
		blízkosť Lietavského hradu a prítomnosť ďalších menších pamiatok na území obce	1		
		pamätne izba ľudových tradícií	1		
			9		Spolu:
Vonkajšie	atribúty prostredia	Príležitosti	váha	Ohrozenia	váha
		rozvinúť kultúrne povedomie a tradície v obci	1	nezáujem obyvateľov o rozvoj svojho kultúrneho povedomia	1
		regionálna spolupráca, cezhraničná spolupráca v oblasti kultúry	1	posun priorít mládeže ku konzumnej kultúre	1
		organizácia spoločných kultúrnych podujatí s okolitými obcami	1	nedostatok finančných prostriedkov na šírenie miestnej kultúry za hranice katastrálneho územia obce	1
		lepšia koordinovanosť a propagácia kultúrnych aktivít obce	1	chýbajúce partnerstvá	1
		rozvoj sponzoringu kultúry	1		
		obnova zanikajúcich tradícií	1		
		zakladanie spolkov, klubov, občianskych združení obyvateľov obce	1		
		kamerový systém na zamedzenie vandalizmu	1		
		projektová príprava na vybudovanie miniskanzenu obce	1		
	Spolu:	9		Spolu:	4



A-3.2.8 – Cestovný ruch

		Užitočné pre dosiahnutie cieľa		Škodlivé pre dosiahnutie cieľa	
		Silné stránky	váha	Slabé stránky	váha
Vnútorne atribúty organizácie	estetická kvalita intravilánu aj extravilánu		1	absencia turistickej informačnej kancelárie	1
	atraktívne prírodné prostredie s využitím pre rozvoj cestovného ruchu a turistiky		1	absencia stánku so suvenírmi	1
	územie obce sa nachádza v ochrannom pásme CHKO Strážovské vrchy		1	nedostatočná spolupráca obcí v rámci regiónu pri príprave, ponuke a propagácii	1
	vhodné podmienky pre letnú turistiku		1	prevláda iba prímestský a krátkodobý CR	1
	cykloturistika (na hrad)		1	nedostatok až absencia stravovacích zariadení, kaviarne	1
	blízkosť Lietavského hradu		1		
	hodnotný prírodný a ľudský potenciál pre rozvoj vidieckej turistiky a agroturistiky		1		
	existencia ďalších historicko-kultúrnych i prírodných pamiatok (kamenné kreslá, kostol, 300-ročná lipa, Lietavská jaskyňa, skálie a pod.)		1		
	relatívne vysoká návštevnosť obce turistami (hrad)		1		
	vybudovaný tabuľový informačný systém		1		
		10		Spolu:	5
Vonkajšie atribúty prostredia		Príležitosti	váha	Ohrozenia	váha
	obec je členom OOCR		1	ochranné pásmo môže čiastočne obmedziť rozvoj aktivít cestovného ruchu v obci	1
	možnosť rozvoja podnikania prepojeného s návštevou hradu- cukráreň, predajňa, suvenírov, stánok, a pod.		1	náročné získavanie úverových zdrojov	1
	možnosti rozvoja cykloturistických a náučných chodníkov		1	neochota ľudí investovať a začať podnikateľské aktivity v oblasti cestovného ruchu	1
	spracovanie multimediálnych propagačných materiálov obce v rôznych jazykoch a vydanie v rámci OOCR		1	blízkosť vyhľadávaných destinácií v oblasti cestovného ruchu	1
	zefektívnenie spolupráce s okolitými obcami na regionálnej úrovni		1	ponuka nekompletných produktov CR	1
	možnosť cezhraničnej spolupráce s ČR a PL		1		
	možnosť získania finančných prostriedkov z fondov EÚ		1		
	možnosť prepojiť regionálny a mestský turizmus s prírodným prostredím obce		1		
	možnosti rozvoja agroturistiky - chov koní, oviec, možnosti pestovania liečivých rastlín		1		
vybudovanie systému tzv. hnedých tabuľ		1			
		Spolu:	10	Spolu:	5



A-3.2.9 – Zhodnotenie hlavných disparít a faktorov rozvoja Obce

Hlavné disparity rozvoja Obce:

- pomalé rozvíjanie malého a stredného podnikania a nedostatok pracovných príležitostí,
- komplikované vlastnícke vzťahy - nevyriešené vlastnícke vzťahy k pozemkom a stavbám, ktoré sa môžu stať prekážkou pri rozvoji podnikateľských aktivít,
- nedostatok finančných prostriedkov na realizáciu investičných zámerov,
- nevybudované chodníky v intraviláne,
- absencia vodovodu v Lietavskej Závadke, časti Obrazná,
- absencia ambulancie praktického lekára
- absencia domova sociálnych služieb alebo denného stacionára
- absencia telocvične a nedobudovaný športový areál
- nedostatočná starostlivosť o rekreačno-oddychové zázemie občanov z dôvodu nedostatku finančných prostriedkov
- nedostatok priestorov pre budovanie kultúrnych zariadení

Hlavné faktory rozvoja Obce:

Ludské zdroje

- dostatok vhodnej pracovnej sily
- schopnosť jej adaptability na väčšiu diverzifikáciu výroby

Prírodný, sídelný a kultúrno-historický potenciál

- zachovalé prírodné danosti
- prítomnosť Národnej kultúrnej pamiatky Hrad Lietava
- miestne kultúrno-historické pamiatky, ľudová architektúra, remeslá a tradície
- vhodné možnosti pre rozvoj IBV
- možnosti pre ďalší rozvoj občianskej vybavenosti a sociálnej infraštruktúry
- možnosti pre rozšírenie voľnočasových služieb a aktivít pre rôzne skupiny obyvateľstva
- blízkosť krajského mesta- sídelný potenciál

Cestovný ruch a rekreácia

- rozvoj súkromných rodinných penziónov
- možnosti rozvoja siete obchodov, reštauračných a ubytovacích kapacít v súvislosti s cestovným ruchom
- obec je súčasťou OOCR - získanie finančných prostriedkov cez združenie na rozvoj CR
- propagácia obce ako súčasť atraktívneho mikroregiónu s turistickými a cykloturistickými trasami
- možnosť využitia cezhraničnej spolupráce
- blízkosť krajského mesta- rozvoj prímestského CR



Hospodárstvo a podnikanie

- zriaďovanie malých podnikov na spracovanie miestnych surovinových zdrojov, tradičných výrobkov a predmetov
- spracovanie biomasy a získavania alternatívnych zdrojov energie zriaďovanie agrofariem v spojitosti s agroturistikou
- chov oviec, hovädzieho dobytku a koní
- rozvoj služieb pre domáce obyvateľstvo
- rozšírenie obchodnej siete
- remeselnícke služby a opravy
- pestovanie liečivých rastlín
- možnosť využívania európskych štrukturálnych a investičných fondov v programovom období 2014 - 2020 a iných doplnkových zdrojov financovania pre rozvojové zámery
- efektívnosť verejnej správy
- vytváranie synergických efektov pri využívaní rozvojových faktorov prostredníctvom partnerstva so strategickými sociálno-ekonomickými partnermi obce aj pri vytváraní podmienok pre rozvoj obce a regiónu



Časť B - Strategická časť

B-1 Vízia

Pre načrtnutie novej vízie obce Lietava sa okrem analýz a auditu celého katastra obce brali do úvahy aj koncepčné materiály VÚC SK, koncepcia rozvoja cestovného ruchu ŽSK a dokumentácia, ktorá sa dotýka rozvoja Mikroregiónu Rajecká dolina. Tieto koncepcie sú plne v súlade so záujmom a predstavou obyvateľov obce.

Obec Lietava by sa v priebehu obdobia 10-20 rokov mala stať vhodným miestom na kvalitné bývanie v blízkosti krajského mesta, strediskom cestovného ruchu so zameraním najmä letnú pešiu turistiku a cykloturistiku, na agroturistiku a chalupárčenie. Na území obce sa bude rozvíjať malé a stredné podnikanie zamerané na využitie miestnych surovínových zdrojov a poskytujúce služby pre obyvateľov.

B-2 Poslanie

Poslanie vyjadruje základný dôvod existencie Obce Lietava a odpovedá na tri otázky:

a) čo obec robí ?

Obec Lietava v súčasnosti reaguje na aktuálne výzvy nového programovacieho obdobia, aby mohla čerpať NFP, pričom sa zameriava na plnenie strategických cieľov, ktoré si vytýčilo na najbližšie roky.

b) prečo to robí ?

Stratégia Obce je rámcovou predstavou o tom, akým smerom by sa mala obec v budúcnosti uberať a aké miesto chce zaujať v spoločnosti.

c) pre koho to robí ?

Všetky kroky obce by mali smerovať k spokojnosti jej obyvateľov a návštevníkov.

Predpokladom zabezpečenia služieb obyvateľom obce, podnikateľom či návštevníkom kúpeľov, ako aj celkový plynulý chod samosprávy a jej orgánov, je ich riadenie a realizácia. Samospráva Obce Lietava disponuje majetkom – budovami, pozemkami, nebytovými priestormi. Efektívne spravovanie aktív takéhoto rozsahu a zabezpečovanie jeho maximálnej výnosnosti je možné len za predpokladu existencie prehľadnej a aktuálnej evidencie, ktorá slúži vedeniu obce a poslancom obecného zastupiteľstva pri rozhodovaní. Významnú úlohu zohráva aj odborné vzdelávanie zamestnancov úradu s cieľom zabezpečiť ich ďalší profesionálny rast vedúci k zvýšeniu kvality samosprávou poskytovaných služieb.



Medzi významné činnosti patria zasadnutia orgánov obce, ktoré rozhodujú o všetkých dôležitých zmenách, ktoré sa premietajú do života obce, napr. prostredníctvom všeobecne záväzných nariadení.

Jedným zo základných predpokladov rozvoja obce je dodržiavanie zákonnosti a pravidiel miestnej samosprávy, ochrana života a osobného majetku občanov, ale aj životného prostredia.

B-3 Podmienky trvalo udržateľného rozvoja obce

„Trvalo udržateľný rozvoj spoločnosti je taký rozvoj, ktorý súčasným i budúcim generáciám zachováva možnosť uspokojovať ich základné životné potreby a pritom neznižuje rozmanitosť prírody a zachováva prirodzené funkcie ekosystémov.“

(Zákon č. 17/1992 Zb. o životnom prostredí)

Odporúčania pre trvaloudržateľný rozvoj obce Lietava:

1. Dobudovanie infraštruktúry

Vybudovaná infraštruktúra je nenahraditeľná. Je základom rozvoja obce, na ktorom je až následne možné rozvíjať úroveň rôznych služieb - zdravotníctva, kultúry, spoločenských akcií, sociálnej oblasti a pod. Samospráva musí neustále hľadať vhodné zdroje na budovanie novej a rekonštrukciu súčasnej infraštruktúry.

2. Vzdelávanie v rámci miestnej samosprávy

Investície do vzdelávania pracovníkov samosprávy na tému trvalo udržateľného rozvoja zároveň zvyšujú jej vlastnú kapacitu. V súčasnosti pre nedostatok vlastných ľudských zdrojov je tendenciou zabezpečiť rôzne služby formou externého manažmentu a konzultingu. Výhľadovo treba uvažovať aj o vlastných kapacitách na spracovanie rôznych žiadostí o granty a podporu pre obec.

3. Vytváranie partnerstiev

Vytváranie partnerstiev a združení so súkromnými spoločnosťami, inštitúciami a organizáciami, ktoré pôsobia na území obce a v regióne. Zároveň aj podpora dobrých medziľudských vzťahov, vytváranie priateľského ovzdušia medzi rôznymi vekovými a sociálnymi kategóriami občanov.

4. Podpora tvorivosti a inovatívnosti na miestnej úrovni

Ocenenie nových myšlienok, odskúšanie nových projektov, nových technológií. Poskytnúť priestor pre nové, prípadne aj neobvyklé riešenie a vytvoriť atmosféru dôvery. Podporovať tvorivých ľudí. Pozitívne výsledky premietnuť do praxe.



5. Dobrá komunikácia s občanmi - spätná väzba

Dôraz klásť na šírenie informácií o aktivitách obce - formou webovej stránky, rozposielanie informácií priamo na e-maily občanov, distribúcia tlačovín pre seniorov, zavedenie systému sťažností a konštruktívnych návrhov a pod.

6. Podpora trvaloudržateľného rozvoja v oblasti ochrany životného prostredia

Prepojenie sociálno-ekonomickej oblasti so životným prostredím. Osveta medzi občanmi - aká je dôležitá separácia odpadov, osвета aj medzi deťmi MŠ a ZŠ. Eliminácia vzniku čiernych skládok. Podporovať aktivity, ktoré spájajú všetky tri oblasti (ekonomickú, sociálnu i environmentálnu) a poukazovať na ich synergický efekt.

7. Výmena informácií a skúseností s inými samosprávami

Prevziať do praxe „dobré príklady“ od iných samospráv. Výmena skúseností medzi samosprávami nielen na území Slovenska, ale aj v Čechách, Poľsku, Maďarsku, Rakúsku a pod. Vytvárať aj medzinárodné partnerstvá so samosprávou.

8. Spolupráca s VÚC ŽSK.

Prepojenie na Program rozvoja ŽSK a aktuálne regionálne stratégie a programovacie dokumenty.

B-4 Strategické zámery (ciele) podľa programov (priorít)

B-4.1 Hospodárstvo a vedecko-technický rozvoj

Strategický cieľ - zlepšiť podmienky pre rozvoj podnikateľských aktivít s dôrazom na zvýšenie úrovne zamestnanosti, úrovne a kvality služieb pre obyvateľov obce

Cieľ 1.1

Podpora malého a stredného podnikania zo strany obce

Opatrenie 1.1.1 Podpora podnikateľských aktivít v obci

Opatrenie 1.1.2 Rozšírenie služieb a obchodov

Opatrenie 1.1.3 Získanie rozhodujúceho investora v rámci obce

B-4.2 Technická infraštruktúra a služby

Strategický cieľ - rozvoj komplexnej infraštruktúry podporujúcej rozvoj obce a zohľadňujúcej rast kvality životného prostredia

Cieľ 2.1

Rozvoj dopravnej infraštruktúry

Opatrenie 2.1.1 Výstavba chodníkov pre peších

Opatrenie 2.1.2 Rekonštrukcia povrchu miestnych komunikácií



Opatrenie 2.1.3 Rekonštrukcia mostov

Opatrenie 2.1.4 Vybudovanie parkovacích plôch

Opatrenie 2.1.5 Riešenie bezpečnej cestnej premávky v obci

Opatrenie 2.1.6 Výstavba miestnych cestných komunikácií

Opatrenie 2.1.7 Modernizácia autobusových zastávok

Cieľ 2.2

Rozvoj občianskej infraštruktúry

Opatrenie 2.2.1 Vybudovanie verejného vodovodu v Lietavskej Závadke

Opatrenie 2.2.2 Rozšírenie vodovodu v lokalite Lietava Obrazná

Opatrenie 2.2.3 Podpora výstavby IBV vo vybraných lokalitách

Opatrenie 2.2.4 Sanácia svahovej deformácie (zosuv pôdy) pri budove OcÚ

Opatrenie 2.2.5 Rekonštrukcia areálu Obecného úradu

Opatrenie 2.2.6 Riešenie komplexného pokrytia a rekonštrukcia sietí – internet, mobilná sieť, káblový televízny rozvod (TKR)

B-4.3 Životné prostredie

Strategický cieľ - zvyšovanie kvality životného prostredia v obci, odstraňovanie negatívnych javov, osвета a informovanosť

Cieľ 3.1

Nakladanie s odpadmi

Opatrenie 3.1.1 Rozšírenie druhov separovaného zberu

Cieľ 3.2

Vybudovanie oddychovej zóny, udržiavanie verejnej zelene a zveľad'ovanie verejných priestranstiev

Opatrenie 3.2.1 Výstavba oddychových zón v obci

Opatrenie 3.2.2 Úprava brehových porastov drobného vodného toku Lietavka

Opatrenie 3.2.3 Regulácia oprava brehov drobného vodného toku Lietavka

Opatrenie 3.2.4 Rekonštrukcia, udržiavacie práce na vodozádržných a revitalizačných prvkoch

Cieľ 3.3

Využitie obnoviteľných zdrojov energie

Opatrenie 3.3.1 Využitie miestnych alternatívnych zdrojov energie

Cieľ 3.4

Osveta v oblasti ochrany ŽP

Opatrenie 3.4.1 Osveta v oblasti separácie odpadu



B-4.4 Sociálna oblasť a zdravotníctvo

Strategický cieľ - zabezpečenie sociálnych a zdravotníckych služieb v obci

Cieľ 4.1

Zabezpečenie sociálnych a zdravotníckych služieb pre obyvateľov

Opatrenie 4.1.1 Zriadenie domova sociálnych služieb

Opatrenie 4.1.2 Poskytovanie stravy pre seniorov

Opatrenie 4.1.3 Výstavba nájomných bytov

B-4.5 Školstvo, vzdelávanie a podpora zamestnanosti

Strategický cieľ - zabezpečenie všestranného rozvoja detí a mládeže a vytvorenie priestoru pre obyvateľov prístupom k informáciám a k celoživotnému vzdelávaniu s dopadom na zvýšenie zamestnanosti

Cieľ 5.1

Budovanie a rozvoj školskej infraštruktúry

Opatrenie 5.1.1 Rekonštrukcia a zateplenie budovy ZŠ

Opatrenie 5.1.2 Výstavba telocvične

Opatrenie 5.1.3 Rekonštrukcia a zateplenie budovy MŠ a úprava areálu

Opatrenie 5.1.4 Rekonštrukcia vnútorného vybavenia MŠ

Cieľ 5.2

Podpora zamestnanosti v obci

Opatrenie 5.2.1 Podpora zamestnanosti v obci

B-4.6 Šport

Strategický cieľ - poskytnutie vyváženej ponuky športových a voľnočasových aktivít občanom

Cieľ 6.1

Rozšírenie ponuky športových aktivít rekonštrukciou športového areálu a vybudovaním multifunkčného ihriska

Opatrenie 6.1.1 Rekonštrukcia športového areálu

Opatrenie 6.1.2 Vybudovanie multifunkčného ihriska

Opatrenie 6.1.3 Výstavba detského ihriska

Opatrenie 6.1.4 Rozšírenie ponuky športových aktivít

Opatrenie 6.1.5 Podpora súčasného športu a športových aktivít v obci



B-4.7 Kultúra

Strategický cieľ - trvalé pôsobenie na kultúrne povedomie obyvateľov usporadúvaním rôznych kultúrnych podujatí organizovaných vlastnými i externými subjektmi

Cieľ 7.1

Rozvoj kultúrnych, informačných a voľnočasových aktivít v obci

Opatrenie 7.1.1 Miniskanzel obce

Opatrenie 7.1.2 Organizovanie pravidelných kultúrnych podujatí

Opatrenie 7.1.3 Vydanie knižnej publikácie obce Lietava

Opatrenie 7.1.4 Posilnenie života miestnej komunity

Opatrenie 7.1.5 Organizovanie mládežníckych aktivít

B-4.8 Cestovný ruch (public relations)

Strategický cieľ - zapojiť sa do rozvoja cestovného ruchu v rámci OOCR a mikroregiónu, najmä poskytovaním ubytovacích a reštauračných služieb, lepšie využitie blízkosti hradu Lietava

Cieľ 8.1

Stratégia rozvoja CR a propagácia obce

Opatrenie 8.1.1 Rozšírenie cyklotrás a peších turistických trás

Opatrenie 8.1.2 Úprava informačného portálu obce s ohľadom na propagáciu obce a jeho pravidelná aktualizácia

Opatrenie 8.1.3 Propagačné tlačoviny

Opatrenie 8.1.4 Vydávanie občasnika

B-4.9 Bezpečnosť a ochrana obyvateľstva

Strategický cieľ - Zabezpečiť ochranu života, zdravia a majetku obyvateľov a návštevníkov obce

Cieľ 9.1

Starostlivosť o bezpečnosť a ochranu zdravia a majetku obyvateľov

Opatrenie 9.1.1 Dobudovanie kamerového systému



B-4.10 Hierarchia cieľov v štruktúre strategickej časti dokumentu

Formulár č. S2

V í z i a		
1. Prioritná oblasť Hospodárska	2. Prioritná oblasť Sociálna	3. Prioritná oblasť Environmentálna a CR
Cieľ 1.1	Cieľ 4.1	Cieľ 3.1
Opatrenie 1.1.1	Opatrenie 4.1.1	Opatrenie 3.1.1
Opatrenie 1.1.2	Opatrenie 4.1.2	
Opatrenie 1.1.3	Opatrenie 4.1.3	Cieľ 3.2
		Opatrenie 3.2.1
Cieľ 2.1	Cieľ 5.1	Opatrenie 3.2.2
Opatrenie 2.1.1	Opatrenie 5.1.1	Opatrenie 3.2.3
Opatrenie 2.1.2	Opatrenie 5.1.2	Opatrenie 3.2.4
Opatrenie 2.1.3	Opatrenie 5.1.3	
Opatrenie 2.1.4	Opatrenie 5.1.4	Cieľ 3.3
Opatrenie 2.1.5		Opatrenie 3.3.1
Opatrenie 2.1.6	Cieľ 5.2	
Opatrenie 2.1.7	Opatrenie 5.2.1	Cieľ 3.4
		Opatrenie 3.4.1
Cieľ 2.2	Cieľ 6.1	
Opatrenie 2.2.1	Opatrenie 6.1.1	Cieľ 8.1
Opatrenie 2.2.2	Opatrenie 6.1.2	Opatrenie 8.1.1
Opatrenie 2.2.3	Opatrenie 6.1.3	Opatrenie 8.1.2
Opatrenie 2.2.4	Opatrenie 6.1.4	Opatrenie 8.1.3
Opatrenie 2.2.5	Opatrenie 6.1.5	Opatrenie 8.1.4
Opatrenie 2.2.6		
	Cieľ 7.1	
Cieľ 3-2-3	Opatrenie 7.1.1	
Opatrenie 3-2-3-1	Opatrenie 7.1.2	
	Opatrenie 7.1.3	
Cieľ 3-2-4	Opatrenie 7.1.4	
Opatrenie 3-2-4-1	Opatrenie 7.1.5	
	Cieľ 9.1	
	Opatrenie 9.1.1	



B-5 Formulácia a návrh stratégie

Strategický plán rozvoja obce pre uvažované obdobie predstavuje analýzy a opatrenia. V každom období niektoré opatrenia podmieňujú realizovanie iných. Niektoré sa musia považovať za dôležitejšie pre havarijný stav predmetnej veci, niektoré sú ešte prednostnejšie z hľadiska potrieb a záujmu niektorej skupiny obyvateľov.

Limitujúcim faktorom je dostatok finančných prostriedkov, avšak ich nedostatok nemôže byť dôvodom pre nestanovenie strategického cieľa. Už jeho samotná definícia môže napomôcť smerovaniu rozvoja.

K základným predpokladom realizácie stratégie programu patrí:

- integrovaný prístup (kombinovanie investícií, prierezové riešenie problémov) ,
- majetkové vysporiadanie vlastníckych vzťahov,
- dostatočné financovanie prenesených kompetencií štátnej správy na samosprávu zo štátneho rozpočtu.

Významným faktorom inkluzívneho rastu je spokojnosť obyvateľov a ich ochota podieľať sa na ňom. Úzko s tým súvisí rozvoj športu, voľno-časových aktivít, aktívneho trávenia voľného času, relaxu, zábavy, kultúry, umenia. Sú to aktivity, ktoré podporujú kreativnosť a ktoré zohľadňujú potreby všetkých vekových kategórií a sú im súčasne dostupné.

Formulár č. S3

Zápis o verejnom prerokovaní strategického dokumentu

Názov dokumentu: Program rozvoja Obce Lietava

Pripomienkovanie realizoval: útvar samosprávy

Termín pripomienkovania: máj – jún 2015

Oznam uverejnený: máj a november 2015 **miesto:** www.lietava.info, úradná tabuľa obce

Text dokumentu k dispozícii: www.lietava.info, úradná tabuľa, poslancom obecného zastupiteľstva a verejnosti.

Spôsob doručenia pripomienok: poštou, do schránky v budove obecného úradu, e-mailom a pod.

Priamo oslovené subjekty: komisie obecného zastupiteľstva, poslanci obecného zastupiteľstva, Materská škola, Základná škola, Oblastná organizácia cestovného ruchu Rajecká dolina, Miestna akčná skupina Rajecká dolina, subjekty pôsobiace na území Obce.

Pripomienky boli anonymné a po vyhodnotení zapracované v PR obce.



Časť C – Programová časť

Programová časť PR obsahuje zoznam priorít, cieľov, opatrení a aktivít na zabezpečenie realizácie PR v praxi. Jej súčasťou je implementačný rámec, ktorý budú zabezpečovať všetci aktéri regionálneho rozvoja z vnútorného i vonkajšieho prostredia. Je potrebné, aby obec nielen riadila, resp. realizovala jednotlivé aktivity, ktoré naplnia ciele PR, ale aby si zabezpečila aj ich následnú kontrolu, resp. monitorovanie naplnenia týchto cieľov.

Bolo by vhodné počas obdobia 2012-2022 (na ktoré je zadefinovaný tento PR) postupne určiť jednotlivé pracovné skupiny (tak, ako to bolo pri zostavovaní analyticko-strategickej časti, SWOT analýzy, rozvojových potenciálov a pod).

Tieto skupiny budú mať za úlohu sledovať plnenie jednotlivých strategických cieľov cez navrhnuté aktivity. Aby sa v celom implementačnom rámci PR dalo dobre orientovať, uvádzame jednotlivé ciele, opatrenia, aktivity, inštitucionálne a organizačné zabezpečenie, finančný rámec, potenciálne zdroje financovania i navrhnuté merateľné ukazovatele v prehľadných tabuľkách. Keďže PR je živým dokumentom, že možné do nich vstupovať a modifikovať ich podľa aktuálnej potreby obce.

Finančné zdroje bude potrebné prehodnotiť a doplniť po schválení jednotlivých operačných programov na r. 2014-2020 Európskou komisiou a Vládou SR.

Formulár č. P1

C-1 Hospodárstvo a vedecko-technický rozvoj

Cieľ 1.1	Podpora malého a stredného podnikania zo strany obce
Opatrenie 1.1.1	Podpora podnikateľských aktivít v obci
Aktivity	- Podpora remeselníckych prevádzok a existujúcej drobnej výroby - Podpora poskytovania služieb - Podpora malých podnikov na spracovanie miestnych surovinových zdrojov
Opatrenie 1.1.2	Rozšírenie siete služieb a obchodov
Aktivity	- Rozšírenie siete obchodov (kaviareň, mäsiarstvo, drogéria, cukráreň) - podľa záujmu a zámerov podnikateľov
Opatrenie 1.1.3	Získanie rozhodujúceho investora v rámci územia obce
Aktivity	- Získanie rozhodujúceho investora v rámci územia obce pre podporu investičnej výstavby

**C-2 Technická infraštruktúra**

Cieľ 2.1	Rozvoj dopravnej infraštruktúry
Opatrenie 2.1.1	Výstavba chodníkov pre peších
Aktivity	- Vypracovanie PD - Výstavba chodníka pre peších pri ceste III. triedy v časti Lietava a Lietava Majer - Výstavba chodníka pre peších v časti Lietava centrum
Opatrenie 2.1.2	Rekonštrukcia povrchu miestnych komunikácií
Aktivity	- Technická dokumentácia - Investičné aktivity
Opatrenie 2.1.3	Rekonštrukcia mostov
Aktivity	- Vypracovanie projektovej dokumentácie pre komplexnú rekonštrukciu mostov - Komplexná rekonštrukcia mostov podľa zisteného technického stavu a potreby (Lietava centrum 2x)
Opatrenie 2.1.4	Vybudovanie parkovacích plôch
Aktivity	- Vybudovanie parkovacích priestorov spolu cca 20 parkovacích miest v lokalite Lietava
Opatrenie 2.1.5	Riešenie bezpečnosti cestnej premávky v obci
Aktivity	- riešenie bezpečnosti cestnej premávky v obci - dopravné zariadenia (zrkadlá, obmedzovače rýchlosti), spolupráca s dopravnou políciou
Opatrenie 2.1.6	Výstavba miestnych cestných komunikácií
Aktivity	- Investičné aktivity cesta Holý Vršok I., cesta Holý vršok II., PD Cesta Obrazná, Cesta pod hradom - Investičné aktivity
Opatrenie 2.1.7	Modernizácia autobusových zastávok
Aktivity	Investičné aktivity - modernizácia autobusových zastávok (Lietava Majer 2x, Lietava centrum 2x, Lietavská Závadka 2x – spevnené plochy)
Cieľ 2.2	Rozvoj občianskej infraštruktúry
Opatrenie 2.2.1	Vybudovanie verejného vodovodu v Lietavskej Závadke
Aktivity	- Technická dokumentácia - Investičné aktivity vybudovanie vodovodu
Opatrenie 2.2.2	Rozšírenie vodovodu v lokalite Lietava Obrazná
Aktivity	- Vypracovanie projektovej dokumentácie - Investičné aktivity
Opatrenie 2.2.3	Podpora výstavby IBV vo vybraných lokalitách
Aktivity	- Majetkovo-právne vysporiadanie vlastníckych vzťahov k pozemkom vo vybraných lokalitách - Spracovanie Doplnku ÚPN obce - Vybudovanie infraštruktúry - inžinierske siete. - Realizácia individuálnej bytovej výstavby podľa ÚPN obce
Opatrenie 2.2.4	Sanácia svahovej deformácie (zosuv pôdy) pri budove OcÚ
Aktivity	- dobudovanie sekundárnej infraštruktúry /spevnené plochy a mobiliár - Investičné aktivity



Opatrenie 2.2.5	Rekonštrukcia areálu Obecného úradu
Aktivity	- Výstavba prístrešku technických objektov v obci - Doplnenie mobiliára a výsadba zelene - Investičné aktivity
Opatrenie 2.2.6	Riešenie komplexného pokrytia a rekonštrukcia sietí - internet, mobilná sieť, káblový televízny rozvod (TKR)
Aktivity	- pokrytie mobilnej siete v Lietave Lietavskej Závadke - pokrytie - WiFi sieťou, - rekonštrukcia - digitalizácie siete TKR - predĺženie TKR do Lietavskej Závadky

C-3 Životné prostredie

Cieľ 3.1	Nakladanie s odpadmi
Opatrenie 3.1.1	Rozšírenie druhov separovaného zberu
Aktivity	- Riešenie úlohy na základe platnej legislatívy SR a EÚ
Cieľ 3.2	Vybudovanie oddychovej zóny, udržiavanie verejnej zelene a zveľadňovanie verejných priestranstiev
Opatrenie 3.2.1	Výstavba oddychových zón v obci
Aktivity	- Vytypovanie vhodnej lokality na výstavbu oddychovej zóny - Lietava Majer (Holý Vršok) a Lietavská Závadka - Majetkovo-právne usporiadanie pozemkov - Vypracovanie štúdie a PD - Realizácia projektového zámeru
Opatrenie 3.2.2	Úprava brehových porastov drobného vodného toku Lietavka
Aktivity	- Úprava brehových porastov potoka - Lietava 2 km, Lietavská Závadka - 2 km
Opatrenie 3.2.3	Regulácia a oprava brehov drobného vodného toku Lietavka
Aktivity	- Vypracovanie PD - Investičné aktivity
Opatrenie 3.2.4	Rekonštrukcia, udržiavacie práce na vodozádržných a revitalizačných prvkoch
Aktivity	- Rekonštrukcia a udržiavanie vybudovaných revitalizačných a vodozádržných prvkov v katastri obce
Cieľ 3.3	Využitie obnoviteľných zdrojov energie
Opatrenie 3.3.1	Využitie miestnych alternatívnych zdrojov energie
Aktivity	- Spracovanie drevného odpadu a biologicky rozložiteľných odpadov
Cieľ 3.4	Osveta v oblasti ochrany ŽP
Opatrenie 3.4.1	Osveta v oblasti separácie odpadu
Aktivity	- Osveta medzi občanmi a podnikateľskými subjektmi o lepšej separácii KO



C-4 Sociálna oblasť a zdravotníctvo

Cieľ 4.1	Zabezpečenie sociálnych a zdravotníckych služieb pre obyvateľov
Opatrenie 4.1.1	Zriadenie domova sociálnych služieb
Aktivity	- Zriadenie domova sociálnych služieb v katastri obce
Opatrenie 4.1.2	Poskytovanie stravy pre seniorov
Aktivity	- Rekonštrukcia spoločnej centrálnej kuchyne v materskej škole
Opatrenie 4.1.3	Výstavba nájomných bytov
Aktivity	- Výstavba nájomných bytov so zariadením pre seniorov

C-5 Školstvo, vzdelávanie a podpora zamestnanosti

Cieľ 5.1	Budovanie a rozvoj školskej infraštruktúry
Opatrenie 5.1.1	Rekonštrukcia a zateplenie budovy ZŠ
Aktivity	- Technická dokumentácia - Investičné aktivity
Opatrenie 5.1.2	Výstavba telocvične
Aktivity	- Investičné aktivity
Opatrenie 5.1.3	Rekonštrukcia a zateplenie budovy MŠ a úprava areálu
Aktivity	- Vypracovanie PD - Investičné aktivity
Opatrenie 5.1.4	Doplnenie vnútorného vybavenia MŠ
Aktivity	- Doplnenie vybavenia kuchyne a jedálne - Výmena podlahových krytín v objekte
Cieľ 5.2	Podpora zamestnanosti v obci
Opatrenie 5.2.1	Podpora zamestnanosti v obci
Aktivity	- Podpora zamestnanosti v obci s dôrazom na zapojenie znevýhodnených skupín do aktívneho života komunity cez možnosť využívať projekty v rámci štrukturálnych fondov EÚ

**C-6 Šport**

Cieľ 6.1	Rozšírenie ponuky športových aktivít rekonštrukciou športového areálu a vybudovaním multifunkčného ihriska
Opatrenie 6.1.1	Rekonštrukcia športového areálu
Aktivity	Rekonštrukcia športového areálu pri ZŠ - Technická dokumentácia - Investičné aktivity
Opatrenie 6.1.2	Dobudovanie multifunkčného ihriska
Aktivity	Dobudovanie multifunkčného ihriska v lokalite Lietava Majer (Holý Vášok)
Opatrenie 6.1.3	Výstavba detského ihriska
Aktivity	Výstavba detského ihriska v areáli ZŠ Lietava - Technická dokumentácia - Investičné aktivity
Opatrenie 6.1.4	Rozšírenie ponuky športových aktivít
Aktivity	- Zabezpečenie personálnych kapacít - Zabezpečenie materiálno-technického a finančného vybavenia
Opatrenie 6.1.5	Podpora súčasného športu a športových aktivít v obci
Aktivity	- Podpora súčasného športu a športových aktivít v obci – futbal, stolný tenis, turistika

C-7 Kultúra

Cieľ 7.1	Rozvoj kultúrnych, informačných a voľnočasových aktivít v obci
Opatrenie 7.1.1	Míniskanzen obce
Aktivity	- Projektová dokumentácia - Investičné aktivity
Opatrenie 7.1.2	Organizovanie pravidelných kultúrnych podujatí
Aktivity	- Podpora v organizovaní tradícií a masových podujatí (folklórne slávnosti, folklórne skupiny, spevácke súbory)
Opatrenie 7.1.3	Vydanie knižnej publikácie obce Lietava
Aktivity	- Spracovanie textových podkladov redakčnou radou - Vyhodenie obrazových podkladov, - Vydanie knižnej publikácie „Obec Lietava“
Opatrenie 7.1.4	Posilnenie života miestnej komunity
Aktivity	- Podpora života miestnej komunity cez podporu činnosti miestnych záujmových a profesijných združení - Podpora organizovania podujatí s cieľom zvýšiť propagáciu činnosti združení
Opatrenie 7.1.5	Organizovanie mládežníckych aktivít
Aktivity	- Podpora organizovania mládežníckych aktivít s cieľom aktívneho využitia voľného času



C-8 Cestovný ruch (public relations)

Cieľ 8.1	Stratégia rozvoja CR a propagácia obce
Opatrenie 8.1.1	Rozšírenie cyklotrás a peších turistických trás
Aktivity	- Rekonštrukcia a výstavba nových cyklotrás
Opatrenie 8.1.2	Úprava informačného portálu obce s ohľadom na propagáciu obce a jeho pravidelná aktualizácia
Aktivity	- Úprava informačného portálu obce s väčším dôrazom na propagáciu obce v oblasti cestovného ruchu. Možnosť sledovať aktivity obce cez internet. Možnosť vyjadrovania sa občanov k verejným záležitostiam. - Využívanie relevantných informačných kanálov na zvýšenú propagáciu obce v oblasti CR
Opatrenie 8.1.3	Propagačné tlačoviny
Aktivity	- Vypracovanie, vydanie a distribúcia propagačných tlačovín, pohľadníc obce (v tlačenej verzii, v elektronickej verzii)
Opatrenie 8.1.4	Vydávanie občasníka
Aktivity	- Vydávanie občasníka Lietavské zvesti

C-9 Bezpečnosť a ochrana obyvateľstva

Cieľ 9.1	Starostlivosť o bezpečnosť a ochranu zdravia a majetku obyvateľov
Opatrenie 9.1.1	Rozšírenie kamerového systému
Aktivity	- Rozšírenie kamerového systému v časti Lietava Majer



Časť D - Realizačná časť

Realizačná časť je zameraná na popis postupov, ich zabezpečenia formou partnerstva a organizačné zabezpečenie realizácie programu rozvoja obce, systém monitorovania a hodnotenia plnenia programu rozvoja obce s ustanovením merateľných ukazovateľov, vecný a časový harmonogram realizácie programu rozvoja obce formou akčných plánov.

D-1 Organizačné zabezpečenie realizácie Programu rozvoja Obce Lietava

Obec zabezpečuje trvalo udržateľný hospodársky rozvoj, sociálny a územný rozvoj. Obec v súčinnosti s poslancami obecného zastupiteľstva a zriadenými komisiami pripravuje vízie, stratégie, iniciuje aktivity strategického rozvoja obce, vypracováva program rozvoja, koordinuje spoluprácu na jeho vypracovaní.

Inštitucionálne a organizačné zabezpečenie realizácie akčných plánov Obce Lietava, Implementácia PR Obce Lietava sa bude realizovať aj prostredníctvom konkrétnych akčných plánov. Akčné plány PR by mali byť priamo napojené na rozpočet obce a zároveň reflektovať jeho kompetencie.

Návrh systému riadenia a implementácie akčných plánov PR je nasledovný:

- Obecné zastupiteľstvo monitoruje implementáciu akčných plánov. Posudzuje a schvaľuje návrhy na ich zmenu, alebo doplnenie.
- Realizáciu konkrétnych projektov akčného plánu budú zabezpečovať pracovníci úradu a starosta Obce.
- Kontrolným orgánom budú poslanci obce, súčinnosť poskytnú jednotlivé komisie obecného zastupiteľstva.

Realizácia vyžaduje systematickú prácu, stanovenie priorít, rozloženie financovania, získavanie úverov a cudzích zdrojov, a sledovanie výziev jednotlivých riadiacich orgánov pre eurofondy.

D-1.1 – Komunikačný plán

Obec bude priebežne informovať o realizácii PR prostredníctvom verejných zasadnutí obecného zastupiteľstva, ako aj prostredníctvom internetovej stránky. Priebežne tam budú publikované schválené monitorovacie správy, ktoré boli schválené obecným zastupiteľstvom. V prípravnej fáze monitorovacej správy budú môcť zúčastnené strany pripomienkovať predkladaný materiál.



Formulár č. R1

Komunikačný plán pre fázu realizácie PR

P č.	Časový rámec	Miesto konania	Cieľová skupina	Forma	Téma, ciele	Vstupné údaje	Výstupy
1.	12/2016	OcÚ	Poslanci, obyvatelia, neziskové a podnikateľské subjekty	verejné prerokovanie	Prepojenie PR a programového rozpočtovania	Hodnotiaca a monitorovacia správa plnenia PR, rozpočet na príslušný rok, výročná správa záverečný účet	Návrh štruktúry programového rozpočtu
2.	12/2017	OcÚ	Poslanci, obyvatelia, neziskové a podnikateľské subjekty	verejné prerokovanie	Prepojenie PR a programového rozpočtovania	Hodnotiaca a monitorovacia správa plnenia PR, rozpočet na príslušný rok, výročná správa záverečný účet	Návrh štruktúry programového rozpočtu
3.	12/2018	OcÚ	Poslanci, obyvatelia, neziskové a podnikateľské subjekty	verejné prerokovanie	Prepojenie PR a programového rozpočtovania	Hodnotiaca a monitorovacia správa plnenia PR, rozpočet na príslušný rok, výročná správa záverečný účet	Návrh štruktúry programového rozpočtu
4.	12/2019	OcÚ	Poslanci, obyvatelia, neziskové a podnikateľské subjekty	verejné prerokovanie	Prepojenie PR a programového rozpočtovania	Hodnotiaca a monitorovacia správa plnenia PR, rozpočet na príslušný rok, výročná správa záverečný účet	Návrh štruktúry programového rozpočtu
5.	12/2020	OcÚ	Poslanci, obyvatelia, neziskové a podnikateľské subjekty	verejné prerokovanie	Prepojenie PR a programového rozpočtovania	Hodnotiaca a monitorovacia správa plnenia PR, rozpočet na príslušný rok, výročná správa záverečný účet	Návrh štruktúry programového rozpočtu
6.	12/2021	OcÚ	Poslanci, obyvatelia, neziskové a podnikateľské subjekty	verejné prerokovanie	Prepojenie PR a programového rozpočtovania	Hodnotiaca a monitorovacia správa plnenia PR, rozpočet na príslušný rok, výročná správa záverečný účet	Návrh štruktúry programového rozpočtu



7.	12/2022	OcÚ	Poslanci, obyvatelia, neziskové a podnikateľské subjekty	verejné prerokovanie	Prepojenie PR a programového rozpočtovania	Hodnotiaca a monitorovacia správa plnenia PR, rozpočet na príslušný rok, výročná správa záverečný účet	Návrh štruktúry programové ho rozpočtu
----	---------	-----	--	----------------------	--	--	--

D-1.2 Systém monitorovania a hodnotenia plnenia PR

Medzi kľúčové činnosti a procesy nevyhnutné pre správne zabezpečenie implementácie PR patria aj monitorovanie a hodnotenie na úrovni programu i jednotlivých akčných plánov. Základom nového strategického prístupu v oblasti monitoringu a hodnotenia pre programové obdobie 2016 – 2022 je dôraz kladený na jasné definovanie cieľov, opatrení, aktivít a orientácia na dosiahnutie požadovaných výsledkov.

Formulár č. R5

Plán hodnotenia a monitorovania		
Plán priebežných hodnotení PR na programové obdobie 2016 - 2022		
Typ hodnotenia	Vykonať prvýkrát	Dôvod vykonania / periodicita
Strategické hodnotenie	najskôr v roku 2016	podľa rozhodnutia Obce/koordinátora PR a vzniknutej spoločenskej potreby
Operatívne hodnotenie	Každoročne v roku 2017, 2018, 2019, 2020	podľa rozhodnutia Obce/koordinátora PR a vzniknutej spoločenskej potreby
Tematické hodnotenie časti PR	v roku 2016, 2017, 2018, 2019, 2020, 2021	téma hodnotenia identifikovaná ako riziková časť vo výročnej monitorovacej správe za predchádzajúci kalendárny rok
Ad hoc mimoriadne hodnotenie	podľa potreby	pri značnom odklone od stanovených cieľov a hodnôt ukazovateľov, pri návrhu na revíziu PR
Ad hoc hodnotenie celého PR alebo jeho časti	na konci programovacieho obdobia	na základe rozhodnutia starostu, kontrolného orgánu obce/Obce, podnetu poslancov; na základe správy auditu ...a pod.

D-1.3 – Akčný plán

Akčný plán je konkrétny a záväzný harmonogram činností súvisiacich s rozvojom Obce v jednotlivých oblastiach sociálno-ekonomického rozvoja, vychádza zo stratégie, je jej logickou súčasťou a realizuje sa prostredníctvom konkrétnych nosných a podporných projektov. Akčný plán obsahuje záväzky týkajúce sa plnenia jednotlivých úloh, ako aj zoznam inštitúcií zodpovedných za ich plnenie, predpokladané zdroje financovania. Súčasťou akčného plánu je predpokladaný časový harmonogram.



Časť E - Finančná časť

E-1 Finančný plán programu

Jednou z kľúčových otázok pre realizáciu programu rozvoja je schopnosť obce v priebehu jeho realizácie zaistiť zdroje potrebné na jeho financovanie. Tieto zdroje vznikajú vo viacerých sférach – v súkromnom sektore, verejnej správe, ide tiež o zdroje zahraničné, najmä o prostriedky Európskej únie. Dôležitým zdrojom budú, po dokončení reformy verejnej správy a uskutočnení daňovej reformy, vlastné prostriedky. Táto časť bude konkretizovaná v závislosti od reálneho čerpania finančných príspevkov zo štrukturálnych fondov a možností obecného rozpočtu (v tis eur).

E-2 - Indikatívny finančný plán PR

Formulár č. R5 – Indikatívny rozpočet – sumarizácia

	Rok							
	2016	2017	2018	2019	2020	2021	2022	Spolu v €
I. Hospodárska politika	21,40	36,00	785,00	544,00	116,00	102,00	100,00	1704,40 tis.
II. Sociálna politika	40,32	249,52	1128,62	54,25	203,32	149,87	125,00	1950,90 tis.
III. Environmentálna politika	25,50	17,50	457,80	88,50	33,50	33,50	33,50	689,80 tis.

E-3 Finančný plán podľa programových cieľov a časového horizontu uskutočnenia

E-3.1 Hospodárstvo a vedecko-technický rozvoj

Cieľ 1.1		Podpora malého a stredného podnikania zo strany obce			
		Predpokladaný rozpočet	Zdroje financovania	Oprávnení žiadatelia	
Opatrenie 1.1.1		Podpora podnikateľských aktivít v obci			
Aktivity	- Podpora remeselníckych prevádzok a existujúcej drobnnej výroby - Podpora poskytovania služieb - Podpora malých podnikov na spracovanie miestnych surovínových zdrojov	7,0 tis. €	rozpočet obce, ŠF EÚ	podnikateľské subjekty, obec	
Opatrenie 1.1.2		Rozšírenie siete služieb a obchodov			
Aktivity	- Rozšírenie siete obchodov (kaviareň, mäsiarstvo, drogéria, cukráreň) - podľa záujmu a zámerov podnikateľov	100,0 tis. €	rozpočet obce, ŠF EÚ	podnikateľské subjekty, obec	
Opatrenie 1.1.3		Získanie rozhodujúceho investora v rámci územia obce			
Aktivity	- Získanie rozhodujúceho investora v rámci územia obce pre podporu investičnej výstavby	50 tis. €	rozpočet obce, ŠF EÚ	podnikateľské subjekty, obec	



Časový horizont uskutočnenia								
Ciele a opatrenia / Termín uskutočnenia		2016	2017	2018	2019	2020	2021	2022
Cieľ 1.1	Podpora malého a stredného podnikania zo strany obce							
Opatrenie 1.1.1	Podpora podnikateľských aktivít v obci	✓	✓	✓	✓	✓	✓	✓
Opatrenie 1.1.2	Rozšírenie siete služieb a obchodov	✓	✓	✓	✓	✓	✓	✓
Opatrenie 1.1.3	Získanie rozhodujúceho investora v rámci územia obce	✓	✓	✓	✓	✓	✓	✓

E-3.2 Technická infraštruktúra

Cieľ 2.1		Rozvoj dopravnej infraštruktúry			
		Predpokladaný rozpočet	Zdroje financovania	Oprávnení žiadatelia	
Opatrenie 2.1.1		Výstavba chodníkov pre peších			
Aktivity	- Vypracovanie PD - Výstavba chodníka pre peších pri ceste III. triedy v časti Lietava a Lietava Majer - Výstavba chodníka pre peších v časti Lietava centrum	210,0 tis. €	rozpočet obce, ŠF EÚ	podnikateľské subjekty, obec	
Opatrenie 2.1.2		Rekonštrukcia povrchu miestnych komunikácií			
Aktivity	- Technická dokumentácia - Investičné aktivity	30,0 tis. €	rozpočet obce, ŠF EÚ	podnikateľské subjekty, obec	
Opatrenie 2.1.3		Rekonštrukcia mostov			
Aktivity	- Vypracovanie projektovej dokumentácie pre komplexnú rekonštrukciu mostov - Komplexná rekonštrukcia mostov podľa zisteného technického stavu a potreby Lietava centrum 2x)	20 tis. €	rozpočet obce, ŠF EÚ	podnikateľské subjekty, obec	
Opatrenie 2.1.4		Vybudovanie parkovacích plôch			
Aktivity	- Vybudovanie parkovacích priestorov spolu cca 20 parkovacích miest v lokalite Lietava centrum	3,0 tis. €	rozpočet obce, ŠF EÚ	podnikateľské subjekty, obec	
Opatrenie 2.1.5		Riešenie bezpečnosti cestnej premávky v obci			
Aktivity	- riešenie bezpečnosti cestnej premávky v obci - dopravné zariadenia (zrkadlá, obmedzovače rýchlosti), spolupráca s dopravnou políciou	4,0 tis. €	rozpočet obce, ŠF EÚ	podnikateľské subjekty, obec	



Opatrenie 2.1.6		Výstavba miestnych cestných komunikácií		
Aktivity				
	cesta Holý Vršok I., cesta Holý vršok II., Cesta Obrazná, Cesta pod hradom, - Investičné aktivity	30,0 tis. €	rozpočet obce, ŠF EÚ	podnikateľské subjekty, obec
Opatrenie 2.1.7		Modernizácia autobusových zastávok		
	- Technická dokumentácia - Investičné aktivity - modernizácia autobusových zastávok (Lietava Majer 2x, Lietava centrum 2x, Lietavská Závadka 2x	2,0 tis. €	rozpočet obce, ŠF EÚ	podnikateľské subjekty, obec
Cieľ 2.2		Rozvoj občianskej infraštruktúry		
		Predpokladaný rozpočet	Zdroje financovania	Oprávnení žiadatelia
Opatrenie 2.2.1		Vybudovanie verejného vodovodu v Lietavskej Závadke		
	- Vypracovanie PD - Výstavba chodníka pre peších pri ceste III. triedy v časti Lietava a Lietava Majer - Výstavba chodníka pre peších v časti Lietava centrum	1000,0 tis. €	rozpočet obce, ŠF EÚ	podnikateľské subjekty, obec
Opatrenie 2.2.2		Rozšírenie vodovodu v lokalite Lietava Obrazná		
	- Technická dokumentácia - Investičné aktivity	200,0 tis. €	rozpočet obce, ŠF EÚ	podnikateľské subjekty, obec
Opatrenie 2.2.3		Podpora výstavby IBV vo vybraných lokalitách		
	- Vypracovanie projektovej dokumentácie pre komplexnú rekonštrukciu mostov - Komplexná rekonštrukcia mostov podľa zisteného technického stavu a potreby (Lietava centrum 1x)	3,0 tis. €	rozpočet obce, ŠF EÚ	podnikateľské subjekty, obec
Opatrenie 2.2.4		Sanácia svahovej deformácie (zosuv pôdy) pri budove OcÚ		
	-Dobudovanie spevnených plôch a technickej infraštruktúry - Investičné aktivity	5,0 tis. €	rozpočet obce, ŠF EÚ	podnikateľské subjekty, obec
Opatrenie 2.2.5		Rekonštrukcia areálu Obecného úradu		
	- Výstavba prístrešku technických objektov v obci - Doplnenie mobiliára a výsadba zelene - Investičné aktivity	15,4 tis. €	rozpočet obce, ŠF EÚ	podnikateľské subjekty, obec
Opatrenie 2.2.6		Riešenie komplexného pokrytia a rekonštrukcia sietí - internet, mobilná sieť, káblový televízny rozvod (TKR)		
	- pokrytie mobilnej siete v Lietave Lietavskej Závadke - pokrytie - WiFi sieťou, - rekonštrukcia - digitalizácie siete TKR - predĺženie TKR do Lietavskej Závadky	25,0 tis. €	rozpočet obce, ŠF EÚ	podnikateľské subjekty, obec



Časový horizont uskutočnenia								
Ciele a opatrenia / Termín uskutočnenia		2016	2017	2018	2019	2020	2021	2022
Cieľ 2.1	Rozvoj dopravnej infraštruktúry							
Opatrenie 2.1.1	Výstavba chodníkov pre peších		✓	✓	✓	✓		
Opatrenie 2.1.2	Rekonštrukcia povrchu miestnych komunikácií	✓	✓	✓	✓	✓	✓	✓
Opatrenie 2.1.3	Rekonštrukcia mostov		✓	✓				
Opatrenie 2.1.4	Vybudovanie parkovacích plôch	✓	✓					
Opatrenie 2.1.5	Riešenie bezpečnosti cestnej premávky v obci	✓	✓	✓	✓	✓	✓	✓
Opatrenie 2.1.6	Výstavba miestnych cestných komunikácií	✓	✓	✓				
Opatrenie 2.1.7	Modernizácia autobusových zastávok	✓	✓					
Cieľ 2.2	Rozvoj občianskej infraštruktúry							
Opatrenie 2.2.1	Vybudovanie verejného vodovodu v Lietavskej Závadke		✓	✓	✓	✓	✓	✓
Opatrenie 2.2.2	Rozšírenie vodovodu v lokalite Lietava Obrazná		✓	✓				
Opatrenie 2.2.3	Podpora výstavby IBV vo vybraných lokalitách	✓	✓	✓	✓	✓	✓	✓
Opatrenie 2.2.4	Sanácia svahovej deformácie (zosuv pôdy) pri budove OcÚ	✓	✓					
Opatrenie 2.2.5	Rekonštrukcia areálu Obecného úradu	✓	✓					
Opatrenie 2.2.6	Riešenie komplexného pokrytia a rekonštrukcia sietí - internet, mobilná sieť, káblový televízny rozvod (TKR)		✓	✓	✓	✓	✓	✓



E-3.3 Životné prostredie

Cieľ 3.1		Nakladanie s odpadmi		
		Predpokladaný rozpočet	Zdroje financovania	Oprávnení žiadatelia
Opatrenie 3.1.1		Rozšírenie druhov separovaného zberu		
Aktivity	- Riešenie úlohy na základe platnej legislatívy SR a EÚ	286,0 tis. €	rozpočet obce, ŠF EÚ	podnikateľské subjekty, obec
Cieľ 3.2		Vybudovanie oddychovej zóny, udržiavanie verejnej zelene a zveľadovanie verejných priestranstiev		
		Predpokladaný rozpočet	Zdroje financovania	Oprávnení žiadatelia
Opatrenie 3.2.1		Výstavba oddychových zón v obci		
Aktivity	- Výstavba oddychovej zóny - Lietava Majer (Holý Vršok), Lietava centrum – dostavba - Majetkovo-právne usporiadanie pozemkov - Realizácia projektového zámeru	40,0 tis. €	rozpočet obce, ŠF EÚ	podnikateľské subjekty, obec
Opatrenie 3.2.2		Úprava brehových porastov drobného vodného toku Lietavka		
Aktivity	- Úprava brehových porastov potoka - Lietava 2 km, Lietavská Závadka - 2 km	1,5 tis. €	rozpočet obce, ŠF EÚ	podnikateľské subjekty, obec
Opatrenie 3.2.3		Regulácia a oprava brehov drobného vodného toku Lietavka		
Aktivity	- Vypracovanie PD - Investičné aktivity	205,0 tis. €	rozpočet obce, ŠF EÚ	podnikateľské subjekty, obec
Opatrenie 3.2.4		Rekonštrukcia, udržiavacie práce na vodozádržných a revitalizačných prvkoch		
Aktivity	- Rekonštrukcia a udržiavanie vybudovaných revitalizačných a vodozádržných prvkov v katastri obce	4,8 tis. €	rozpočet obce, ŠF EÚ	podnikateľské subjekty, obec
Cieľ 3.3		Využitie obnoviteľných zdrojov energie		
		Predpokladaný rozpočet	Zdroje financovania	Oprávnení žiadatelia
Opatrenie 3.3.1		Využitie miestnych alternatívnych zdrojov energie		
Aktivity	- Spracovanie dreveného odpadu a biologicky rozložiteľných odpadov	150,0 tis. €	rozpočet obce, ŠF EÚ	podnikateľské subjekty, obec
Cieľ 3.4		Osveta v oblasti ochrany ŽP		
		Predpokladaný rozpočet	Zdroje financovania	Oprávnení žiadatelia
Opatrenie 3.4.1		Osveta v oblasti separácie odpadu		
Aktivity	- Osveta medzi občanmi a podnikateľskými subjektmi o lepšej separácii KO	3,5 tis. €	rozpočet obce, ŠF EÚ	podnikateľské subjekty, obec



Časový horizont uskutočnenia								
Ciele a opatrenia / Termín uskutočnenia		2016	2017	2018	2019	2020	2021	2022
Cieľ 3.1	Nakladanie s odpadmi							
Opatrenie 3.1.1	Rozšírenie druhov separovaného zberu		✓	✓	✓	✓	✓	✓
Cieľ 3.2	Vybudovanie oddychovej zóny, udržiavanie verejnej zelene a zveľaďovanie verejných priestranstiev							
Opatrenie 3.2.1	Výstavba oddychových zón v obci		✓	✓	✓	✓	✓	✓
Opatrenie 3.2.2	Úprava brehových porastov drobného vodného toku Lietavka	✓	✓	✓	✓	✓	✓	✓
Opatrenie 3.2.3	Regulácia a oprava brehov drobného vodného toku Lietavka		✓	✓	✓	✓	✓	✓
Opatrenie 3.2.4	Rekonštrukcia, udržiavacie práce na vodozádržných a revitalizačných prvkoch	✓	✓	✓	✓	✓	✓	✓
Cieľ 3.3	Využitie obnoviteľných zdrojov energie							
Opatrenie 3.3.1	Využitie miestnych alternatívnych zdrojov energie			✓	✓	✓	✓	✓
Cieľ 3.4	Osveta v oblasti ochrany ŽP							
Opatrenie 3.4.1	Osveta v oblasti separácie odpadu	✓	✓	✓	✓	✓	✓	✓

E-3.4 Sociálna oblasť a zdravotníctvo

Cieľ 4.1		Zabezpečenie sociálnych a zdravotníckych služieb pre obyvateľov		
		Predpokladaný rozpočet	Zdroje financovania	Oprávnení žiadatelia
Opatrenie 4.1.1		Zriadenie domova sociálnych služieb		
Aktivity	- Zriadenie domova sociálnych služieb v katastri obce	150,0 tis. €	rozpočet obce, ŠF EÚ	podnikateľské subjekty, obec
Opatrenie 4.1.2		Poskytovanie stravy pre seniorov		
Aktivity	- Rekonštrukcia spoločnej centrálnej kuchyne v materskej škole	15,0 tis. €	rozpočet obce, ŠF EÚ	podnikateľské subjekty, obec
Opatrenie 4.1.3		Výstavba nájomných bytov		
Aktivity	- Výstavba nájomných bytov	350,0 tis. €	rozpočet obce, ŠF EÚ	podnikateľské subjekty, obec



Časový horizont uskutočnenia								
Ciele a opatrenia / Termín uskutočnenia		2016	2017	2018	2019	2020	2021	2022
Cieľ 4.1	Zabezpečenie sociálnych a zdravotníckych služieb pre obyvateľov							
Opatrenie 4.1.1	Zriadenie domova sociálnych služieb				✓	✓		
Opatrenie 4.1.2	Poskytovanie stravy pre seniorov	✓	✓	✓	✓	✓	✓	✓
Opatrenie 4.1.3	Výstavba nájomných bytov		✓	✓	✓	✓		

E-3.5 Školstvo, vzdelávanie a podpora zamestnanosti

Cieľ 5.1		Budovanie a rozvoj školskej infraštruktúry			
		Predpokladaný rozpočet	Zdroje financovania	Oprávnení žiadatelia	
Opatrenie 5.1.1		Rekonštrukcia a zateplenie budovy ZŠ			
Aktivity	- Technická dokumentácia - Investičné aktivity	300,0 tis. €	rozpočet obce, ŠF EÚ	podnikateľské subjekty, obec	
Opatrenie 5.1.2		Výstavba telocvične			
Aktivity	- Vypracovanie PD - Investičné aktivity	800,0 tis. €	rozpočet obce, ŠF EÚ	podnikateľské subjekty, obec	
Opatrenie 5.1.3		Rekonštrukcia a zateplenie budovy MŠ a úprava areálu			
Aktivity	- Vypracovanie PD - Investičné aktivity	200,0 tis. €	rozpočet obce, ŠF EÚ	podnikateľské subjekty, obec	
Opatrenie 5.1.4		Doplnenie vnútorného vybavenia MŠ			
Aktivity	- Doplnenie vybavenia kuchyne a jedálne - Výmena podlahových krytín v objekte	15,0 tis. €	rozpočet obce, ŠF EÚ	podnikateľské subjekty, obec	
Cieľ 5.2		Podpora zamestnanosti v obci			
		Predpokladaný rozpočet	Zdroje financovania	Oprávnení žiadatelia	
Opatrenie 5.2.1		Podpora zamestnanosti v obci			
Aktivity	- Podpora zamestnanosti v obci s dôrazom na zapojenie znevýhodnených skupín do aktívneho života komunity cez možnosť využívať projekty v rámci štrukturálnych fondov EÚ	10,0 tis. €	rozpočet obce, ŠF EÚ	podnikateľské subjekty, obec	



Časový horizont uskutočnenia								
Ciele a opatrenia / Termín uskutočnenia		2016	2017	2018	2019	2020	2021	2022
Cieľ 5.1	Budovanie a rozvoj školskej infraštruktúry							
Opatrenie 5.1.1	Rekonštrukcia a zateplenie budovy ZŠ		✓	✓				
Opatrenie 5.1.2	Výstavba telocvične		✓	✓	✓	✓	✓	✓
Opatrenie 5.1.3	Rekonštrukcia a zateplenie budovy MŠ a úprava areálu	✓	✓					
Opatrenie 5.1.4	Doplnenie vnútorného vybavenia MŠ	✓	✓					
Cieľ 5.2	Podpora zamestnanosti v obci							
Opatrenie 5.2.1	Podpora zamestnanosti v obci	✓	✓	✓	✓	✓	✓	✓

E-3.6 Šport

Cieľ 6.1		Rozšírenie ponuky športových aktivít rekonštrukciou športového areálu a vybudovaním multifunkčného ihriska			
		Predpokladaný rozpočet	Zdroje financovania	Oprávnení žiadatelia	
Opatrenie 6.1.1		Rekonštrukcia športového areálu			
Aktivity	Rekonštrukcia športového areálu pri ZŠ - Investičné aktivity	6,0 tis. €	rozpočet obce, ŠF EÚ	podnikateľské subjekty, obec	
Opatrenie 6.1.2		Vybudovanie multifunkčného ihriska			
Aktivity	- Vybudovanie multifunkčného ihriska v lokalite Lietava Majer (Holý Vášok)	61,0 tis. €	rozpočet obce, ŠF EÚ	podnikateľské subjekty, obec	
Opatrenie 6.1.3		Výstavba detského ihriska			
Aktivity	Výstavba detských ihrísk v lokalitách Lietava centrum, Lietava Majer a Lietavská Závadka - Technická dokumentácia - Investičné aktivity	3,0 tis. €	rozpočet obce, ŠF EÚ	podnikateľské subjekty, obec	
Opatrenie 6.1.4		Rozšírenie ponuky športových aktivít			
Aktivity	- Zabezpečenie personálnych kapacít - Zabezpečenie materiálno-technického a finančného vybavenia	0,7 tis. €	rozpočet obce, ŠF EÚ	podnikateľské subjekty, obec	
Opatrenie 6.1.5		Podpora súčasného športu a športových aktivít v obci			
Aktivity	- Podpora súčasného športu a športových aktivít v obci – futbal, stolný tenis, gymnastika,	4,4 tis. €	rozpočet obce, ŠF EÚ	podnikateľské subjekty, obec	



Časový horizont uskutočnenia								
Ciele a opatrenia / Termín uskutočnenia		2016	2017	2018	2019	2020	2021	2022
Cieľ 6.1	Rozšírenie ponuky športových aktivít rekonštrukciou športového areálu a vybudovaním multifunkčného ihriska							
Opatrenie 6.1.1	Rekonštrukcia športového areálu	✓			✓	✓	✓	✓
Opatrenie 6.1.2	Vybudovanie multifunkčného ihriska	✓						
Opatrenie 6.1.3	Výstavba detského ihriska		✓					
Opatrenie 6.1.4	Rozšírenie ponuky športových aktivít	✓	✓	✓	✓	✓	✓	✓
Opatrenie 6.1.5	Podpora súčasného športu a športových aktivít v obci	✓	✓	✓	✓	✓	✓	✓

E-3.7 Kultúra

Cieľ 7.1		Rozvoj kultúrnych, informačných a voľnočasových aktivít v obci			
		Predpokladaný rozpočet	Zdroje financovania	Oprávnení žiadatelia	
Opatrenie 7.1.1		Miniskanzlen obce			
Aktivity	- Investičné aktivity	15,0 tis. €	rozpočet obce, ŠF EÚ	podnikateľské subjekty, obec	
Opatrenie 7.1.2		Organizovanie pravidelných kultúrnych podujatí			
Aktivity	- Podpora v organizovaní tradícií a masových podujatí (folklórne slávnosti, folklórne skupiny, spevácke súbory)	7,5 tis. €	rozpočet obce, ŠF EÚ	podnikateľské subjekty, obec	
Opatrenie 7.1.3		Vydanie knižnej publikácie obce Lietava			
Aktivity	- Spracovanie textových podkladov redakčnou radou - Vyhodenie obrazových podkladov, - Vydanie knižnej publikácie „Obec Lietava“	3,0 tis. €	rozpočet obce, ŠF EÚ	podnikateľské subjekty, obec	
Opatrenie 7.1.4		Posilnenie života miestnej komunity			
Aktivity	- Podpora života miestnej komunity cez podporu činnosti miestnych záujmových a profesijných združení - Podpora organizovania podujatí s cieľom zvýšiť propagáciu činnosti združení	1,0 tis. €	rozpočet obce, ŠF EÚ	podnikateľské subjekty, obec	
Opatrenie 7.1.5		Organizovanie mládežníckych aktivít			
Aktivity	- Podpora organizovania mládežníckych aktivít s cieľom aktívneho využitia voľného času	1,0 tis. €	rozpočet obce, ŠF EÚ	podnikateľské subjekty, obec	



Časový horizont uskutočnenia								
Ciele a opatrenia / Termín uskutočnenia		2016	2017	2018	2019	2020	2021	2022
Cieľ 7.1	Rozvoj kultúrnych, informačných a voľnočasových aktivít v obci							
Opatrenie 7.1.1	Miniskanzen obce		✓	✓				
Opatrenie 7.1.2	Organizovanie pravidelných kultúrnych podujatí	✓	✓	✓	✓	✓	✓	✓
Opatrenie 7.1.3	Vydanie knižnej publikácie obce Lietava		✓	✓				
Opatrenie 7.1.4	Posilnenie života miestnej komunity	✓	✓	✓	✓	✓	✓	✓
Opatrenie 7.1.5	Organizovanie mládežníckych aktivít	✓	✓	✓	✓	✓	✓	✓

E-3.8 Cestovný ruch (public relations)

Cieľ 8.1		Stratégia rozvoja CR a propagácia obce		
		Predpokladaný rozpočet	Zdroje financovania	Oprávnení žiadatelia
Opatrenie 8.1.1		Rozšírenie cyklotrás a peších turistických trás		
Aktivity	- Rekonštrukcia a výstavba nových cyklotrás	4,0 tis. €	rozpočet obce, ŠF EÚ	podnikateľské subjekty, obec
Opatrenie 8.1.2		Úprava informačného portálu obce s ohľadom na propagáciu obce a jeho pravidelná aktualizácia		
Aktivity	- Úprava informačného portálu obce s väčším dôrazom na propagáciu obce v oblasti cestovného ruchu. Možnosť sledovať aktivity obce cez internet. Možnosť vyjadrovania sa občanov k verejným záležitostiam. - Využívanie relevantných informačných kanálov na zvýšenie propagáciu obce v oblasti CR	0,5 tis. €	rozpočet obce, ŠF EÚ	podnikateľské subjekty, obec
Opatrenie 8.1.3		Propagačné tlačoviny		
Aktivity	- Vypracovanie, vydanie a distribúcia propagačných tlačovín, pohľadníc obce (v tlačenej verzii, v elektronickej verzii)	1,5 tis. €	rozpočet obce, ŠF EÚ	podnikateľské subjekty, obec
Opatrenie 8.1.4		Vydávanie občasníka		
Aktivity	- Vydávanie občasníka Lietavské zvesti	0,3 tis. €	rozpočet obce, ŠF EÚ	podnikateľské subjekty, obec



Časový horizont uskutočnenia								
Ciele a opatrenia / Termín uskutočnenia		2016	2017	2018	2019	2020	2021	2022
Cieľ 8.1	Stratégia rozvoja CR a propagácia obce							
Opatrenie 8.1.1	Rozšírenie cyklotrás a peších turistických trás	✓	✓	✓	✓	✓	✓	✓
Opatrenie 8.1.2	Úprava informačného portálu obce s ohľadom na propagáciu obce a jeho pravidelná aktualizácia	✓		✓		✓		✓
Opatrenie 8.1.3	Propagačné tlačoviny	✓	✓	✓	✓	✓	✓	✓
Opatrenie 8.1.4	Vydávanie občasnika	✓	✓	✓	✓	✓	✓	✓

E-3.9 Bezpečnosť a ochrana obyvateľstva

Cieľ 9.1		Starostlivosť o bezpečnosť a ochranu zdravia a majetku obyvateľov		
		Predpokladaný rozpočet	Zdroje financovania	Oprávnení žiadatelia
Opatrenie 9.1.1	Vybudovanie kamerového systému			
Aktivity	- Rozšírenie monitorovacieho bezpečnostného kamerového systému obce Lietava III. etapa v lokalite Lietava Majer	2 tis. €	rozpočet obce, ŠF EÚ	podnikateľské subjekty, obec

Časový horizont uskutočnenia								
Ciele a opatrenia / Termín uskutočnenia		2016	2017	2018	2019	2020	2021	2022
Cieľ 9.1	Starostlivosť o bezpečnosť a ochranu zdravia a majetku obyvateľov							
Opatrenie 9.1.1	Vybudovanie kamerového systému		✓					



Záver

Program rozvoja Obce Lietava je strategický strednodobý dokument, ktorý určuje víziu rozvoja obce, prioritné rozvojové oblasti a strategické ciele ich naplnenia. Tento dokument je základným východiskom pre spracovanie ďalších materiálov rozvoja jednotlivých oblastí života obce. PR je otvoreným dokumentom, ktorý bude vyhodnocovaný a aktualizovaný na zasadnutiach obecného zastupiteľstva podľa potreby. Program rozvoja bol prerokovaný v orgánoch samosprávy – obecnej rade a zastupiteľstve. V rámci jeho spracovania prebehlo expertné posúdenie v spolupráci s partnermi. Aktualizácia Programu rozvoja Obce Lietava na roky 2016 – 2022 bola schválená na zasadnutí obecného zastupiteľstva dňa: 27. 01. 2016 Uznesením OZ č. 4/2016.

Schválenie PHSR	
Názov dokumentu	Program hospodárskeho a sociálneho rozvoja obce Lietava na roky 2016 - 2022
Štruktúra dokumentu	Časť 1 – Analytická časť Analytická časť obsahuje komplexné hodnotenie a analýzu východiskovej situácie obce s väzbami na širšie územie. Časť 2 – Strategická časť Táto časť obsahuje stratégiu rozvoja územia pri zohľadnení jeho vnútorných špecifík a určuje hlavné ciele a priority rozvoja obce. Časť 3 – Programová časť Programová časť obsahuje najmä zoznam opatrení a aktivít na zabezpečenie realizácie programu rozvoja. Časť 4 – Realizačná časť Zameriava sa na popis postupov inštitucionálneho a organizačného zabezpečenia realizácie programu rozvoja obce, systém monitorovania a hodnotenia plnenia programu rozvoja obce s ustanovením merateľných ukazovateľov, tiež vecný a časový harmonogram realizácie programu rozvoja formou akčných plánov na aktuálny rozpočtový rok a programované nasledujúce dva roky. Časť 5 – Finančná časť Obsahuje finančné zabezpečenie jednotlivých opatrení a aktivít, inštitucionálnu a organizačnú stránku realizácie programu rozvoja.
Spracovanie	Program rozvoja obce Lietava na roky 2016 – 2022 bol spracovaný v súlade s Metodikou na vypracovanie programu hospodárskeho a sociálneho rozvoja obce, ktorá bola vydaná Ministerstvom dopravy, výstavby a regionálneho rozvoja SR vo februári 2015 a to v nadväznosti zákon č. 309/2014 Z. z., ktorým sa mení a dopĺňa zákon č. 539/2008 Z. z. o podpore regionálneho rozvoja. Program rozvoja obce bol spracovaný externými pracovníkmi, v súčinnosti s partnerom MSA Rajecká dolina a pracovníkmi samosprávy. Spracovanie prebiehalo v termíne február 2015 – november 2015. Pracovná skupina bola zložená z vedenia obce, zamestnancov obecného úradu, podnikateľov, členov obecnej rady. Podklady pre jeho spracovanie boli získané z organizácií v zriaďovateľskej pôsobnosti obce, ako i od organizácií a združení pôsobiacich v obci. Informovanie o spracovaní prebiehalo prostredníctvom WEB stránky obce a na zasadnutí obecného zastupiteľstva. Stretnutia riadiaceho tímu bolo organizované priebežne počas prípravy a spracovania dokumentu.
Prerokovanie	Expertné posúdenie prebehlo v súčinnosti s externým spracovateľom a partnermi. Dokument bol uverejnený na internetovej stránke obce Lietava spolu s oznamom o jeho spracovaní na úradnej tabuli obce.
Schválenie	Aktualizácia Programu rozvoja Obce Lietava na roky 2016 – 2022 bola schválená na zasadnutí obecného zastupiteľstva dňa: 27. 01. 2016 Uznesením OZ č. 5/2016.

Formulár č. Z 1



Schvaľovacia doložka:

Aktualizácia Programu rozvoja Obce Lietava na roky 2016 – 2022 bola schválená po jeho prerokovaní na zasadnutí obecného zastupiteľstva dňa: 27. 01. 2016 Uznesením OZ č. 5/2016.

V Lietave 27. januára 2016

pečiatka obce

Ing. Pavol Gašpierik
starosta obce



POVINNÉ PRÍLOHY

Príloha č. 1

<p>ZOZNAM ČLENOV RIADIACEHO TÍMU, PRACOVNÝCH SKUPÍN A PARTNEROV ZAPOJENÝCH DO SPRACOVANIA PROGRAMU ROZVOJ OBCE LIETAVA NA ROKY 2016 - 2022</p>

Riadiaci tím:

Ing. Pavol Gašpierik
Bc. Jaromír Brezáni
Ing. Arch. Vladimír Barčiak

Pracovná skupina:

Ing. Bros
Ľudmila Mojíková
Mária Čibenková

Partneri:

Miestna akčná skupina Rajecká Dolina



**ZOZNAM INFORMAČNÝCH ZDROJOV POUŽITÝCH
V PROGRAME ROZVOJA OBCE LIETAVA NA ROKY 2016 – 2022
(východiskové strategické a koncepčné dokumenty, súvisiaca legislatíva)**

- ❖ Zákon č. 539/2008 Z. z. o podpore regionálneho rozvoja v znení neskorších predpisov,
- ❖ Zákon č. 369/1990 Z. z. o obecnom zriadení v znení neskorších predpisov,
- ❖ Zákon č. 303/1995 Z. z. o rozpočtových pravidlách v znení neskorších predpisov,
- ❖ Zákon č. 482/2003 Z. z. o štátnej pokladnici v znení neskorších predpisov,
- ❖ Partnerská dohoda s MAS Rajecká dolina,
- ❖ Pozičný dokument Európskej komisie k Partnerskej dohode a programom SR na roky 2014 – 2020,
- ❖ Stratégia financovania EŠaIF pre program obdobie 2014 – 2020,
- ❖ 4. Integrovaný regionálny operačný program „IROP“,
- ❖ Program hospodárskeho rozvoja a sociálneho rozvoja Žilinského samosprávneho kraja (PR ŽSK),
- ❖ Koncepcia územného rozvoja Slovenska 2001, aktualizácia 2010,
- ❖ ÚPSVaR SR, Štatistiky Úradu práce, sociálnych vecí a rodiny 1999 – 2004.
- ❖ Územný plán sídelného útvaru Lietava s doplnkami č. 1, 2 a 3,
- ❖ Návrh územného plánu obce Lietava,
- ❖ Krajinno - ekologický plán obce Lietava,
- ❖ Program odpadového hospodárstva Združenia obcí Rajeckej doliny,
- ❖ Štatút obce Lietava,
- ❖ Interné akty riadenia a dokumenty Obce Lietava,
- ❖ <http://www.lietava.info/>
- ❖ <http://www.regionmalafatra.sk/oocr-mala-fatra/>
- ❖ <http://www.regionbeskydy.sk/143/uvod/>
- ❖ <http://www.masrajeckadolina.sk/>
- ❖ <http://www.hradlietava.sk/>
- ❖ <http://slovak.statistics.sk>



Príloha č. 3

Zoznam skratiek použitých v Programe rozvoja:

ČOV	- Čistička odpadových vôd
DSO	- Drobný stavebný odpad
HDP	- Hrubý domáci produkt
IBV	- Individuálna bytová výstavba
KD	- Kultúrny dom
KO	- Komunálny odpad
m n. m.	- metrov nad morom
OcÚ	- Obecný úrad
PHSR	- Plán hospodárskeho a sociálneho rozvoja
RK	- Rímsko Katolícka
SAD	- Slovenská autobusová doprava
SEVAK	- Severoslovenské vodárne a kanalizácie
SWOT	- anglická skratka analýzy silných a slabých stránok, zároveň príležitostí a rizík (Strengths) / (Weaknesses) - (Opportunities) / (Threats) definícia na strane č.18
ŠF EÚ	- Štrukturálny fond Európskej únie
ŠJ	- Školská jedáleň
ŠKD	- Školský klub detí
TKO	- Tuhý komunálny odpad
VZN	- Všeobecne záväzné nariadenie
ZOS	- Zariadenie opatrovateľskej služby
ZPS	- Zariadenie pre seniorov
ŽSK	- Žilinský samosprávny kraj
MZ SR	- Ministerstvo zdravotníctva SR
OOCR	- Oblastná organizácia cestovného ruchu
MAS	- Miestna akčná skupina
NFP	- nenávratný finančný príspevok



DOHODA O PARTNERSTVE

Obecné zastupiteľstvo kontroluje dosahovanie stanovených cieľov PR Obce Lietava. Pravidelne sleduje a hodnotí výsledky implementácie PR. Záujmové spolky a združenia, občianske združenia, Miestna akčná skupina Rajecká dolina realizujú svoje rozvojové aktivity v koordinácii s obcou Lietava, čím prispievajú k vyváženému regionálnemu rozvoju obce.

DOHODA O PARTNERSTVE

Názov dokumentu	Dohoda o partnerstve pri príprave a realizácii Programu rozvoja obce Lietava obce Lietava na roky 2016 - 2022
Obdobie platnosti	7 rokov (na roky 2016 - 2022)
Predmet dohody	Cieľom spolupráce partnerov je rozvoj infraštruktúry a dobudovanie športových zariadení – Workout park.
Účastníci dohody	Obec Lietava MAS Rajecká dolina
Riadenie procesu	Proces budú riadiť pracovné skupiny partnerov, jednotlivé opatrenia garantujú partneri. Verejnosť bude informovaná o aktivitách prostredníctvom webovej stránky obce Lietava, na úradnej tabuli obce a na stretnutiach s organizáciami, združeniami a spolkami pôsobiacimi v obci .
Financovanie projektu	Zo zdrojov európskej únie, dotácií jednotlivých ministerstiev, grantov a rozpočtu obce.

Formulár č. Ú4

**AKČNÝ PLÁN NA ROZPOČTOVÝ ROK 2016
S VÝHLADOM NA 2 ROKY (2016+2)****E-3.1 Hospodárstvo a vedecko-technický rozvoj**

Cieľ 1.1	Podpora malého a stredného podnikania zo strany obce		
	Predpokladaný rozpočet	Zdroje financovania	Oprávnení žiadatelia
Opatrenie 1.1.1	Podpora podnikateľských aktivít v obci		
- Podpora remeselníckych prevádzok a existujúcej drobnnej výroby - Podpora poskytovania služieb - Podpora malých podnikov na spracovanie miestnych surovinových zdrojov	1,0 tis. €	rozpočet obce, ŠF EÚ	podnikateľské subjekty, obec
Opatrenie 1.1.2	Rozšírenie siete služieb a obchodov		
- Rozšírenie siete obchodov (kaviareň, mäsiarstvo, drogéria, cukráreň) - podľa záujmu a zámerov podnikateľov	100,0 tis. €	rozpočet obce, ŠF EÚ	podnikateľské subjekty, obec
Opatrenie 1.1.3	Získanie rozhodujúceho investora v rámci územia obce		
- Získanie rozhodujúceho investora v rámci územia obce pre podporu investičnej výstavby	50 tis. €	rozpočet obce, ŠF EÚ	podnikateľské subjekty, obec

E-3.2 Technická infraštruktúra

Cieľ 2.1	Rozvoj dopravnej infraštruktúry		
	Predpokladaný rozpočet	Zdroje financovania	Oprávnení žiadatelia
Opatrenie 2.1.1	Výstavba chodníkov pre peších		
- Vypracovanie PD - Výstavba chodníka pre peších pri ceste III. triedy v časti Lietava a Lietava Majer - Výstavba chodníka pre peších v časti Lietava centrum	210,0 tis. €	rozpočet obce, ŠF EÚ	podnikateľské subjekty, obec
Opatrenie 2.1.2	Rekonštrukcia povrchu miestnych komunikácií		
- Technická dokumentácia - Investičné aktivity	30,0 tis. €	rozpočet obce, ŠF EÚ	podnikateľské subjekty, obec
Opatrenie 2.1.3	Rekonštrukcia mostov		



Program rozvoja Obce Lietava na roky 2012 - 2022

- Vypracovanie projektovej dokumentácie pre komplexnú rekonštrukciu mostov - Komplexná rekonštrukcia mostov podľa zisteného technického stavu a potreby Lietava centrum 2x)	20 tis. €	rozpočet obce, ŠF EÚ	podnikateľské subjekty, obec
Opatrenie 2.1.4	Vybudovanie parkovacích plôch		
- Vybudovanie parkovacích priestorov spolu cca 20 parkovacích miest v lokalite Lietava centrum	3,0 tis. €	rozpočet obce, ŠF EÚ	podnikateľské subjekty, obec
Opatrenie 2.1.5	Riešenie bezpečnosti cestnej premávky v obci		
- riešenie bezpečnosti cestnej premávky v obci - dopravné zariadenia (zrkadlá, obmedzovače rýchlosti), spolupráca s dopravnou políciou	4,0 tis. €	rozpočet obce, ŠF EÚ	podnikateľské subjekty, obec
Opatrenie 2.1.6	Výstavba miestnych cestných komunikácií		
cesta Holý Vršok I., cesta Holý vršok II., Cesta Obrazná, Cesta pod hradom, - Investičné aktivity	30,0 tis. €	rozpočet obce, ŠF EÚ	podnikateľské subjekty, obec
Opatrenie 2.1.7	Modernizácia autobusových zastávok		
- Technická dokumentácia - Investičné aktivity - modernizácia autobusových zastávok (Lietava Majer 2x, Lietava centrum 2x, Lietavská Závadka 2x)	2,0 tis. €	rozpočet obce, ŠF EÚ	podnikateľské subjekty, obec
Cieľ 2.2	Rozvoj občianskej infraštruktúry		
	Predpokladaný rozpočet	Zdroje financovania	Oprávnení žiadatelia
Opatrenie 2.2.1	Vybudovanie verejného vodovodu v Lietavskej Závadke		
- Vypracovanie PD - Výstavba chodníka pre peších pri ceste III. triedy v časti Lietava a Lietava Majer - Výstavba chodníka pre peších v časti Lietava centrum	1000,0 tis. €	rozpočet obce, ŠF EÚ	podnikateľské subjekty, obec
Opatrenie 2.2.2	Rozšírenie vodovodu v lokalite Lietava Obrazná		
- Technická dokumentácia - Investičné aktivity	200,0 tis. €	rozpočet obce, ŠF EÚ	podnikateľské subjekty, obec
Opatrenie 2.2.3	Podpora výstavby IBV vo vybraných lokalitách		



- Vypracovanie projektovej dokumentácie pre komplexnú rekonštrukciu mostov - Komplexná rekonštrukcia mostov podľa zisteného technického stavu a potreby (Lietava centrum 1x)	3,0 tis. €	rozpočet obce, ŠF EÚ	podnikateľské subjekty, obec
Opatrenie 2.2.4	Sanácia svahovej deformácie (zosuv pôdy) pri budove OcÚ		
-Dobudovanie spevnených plôch a technickej infraštruktúry - Investičné aktivity	5,0 tis. €	rozpočet obce, ŠF EÚ	podnikateľské subjekty, obec
Opatrenie 2.2.5	Rekonštrukcia areálu Obecného úradu		
- Výstavba prístrešku technických objektov v obci - Doplnenie mobiliára a výsadba zelene - Investičné aktivity	15,4 tis. €	rozpočet obce, ŠF EÚ	podnikateľské subjekty, obec
Opatrenie 2.2.6	Riešenie komplexného pokrytia a rekonštrukcia sietí - internet, mobilná sieť, káblový televízny rozvod (TKR)		
- pokrytie mobilnej siete v Lietave Lietavskej Závadke - pokrytie - WiFi sieťou, - rekonštrukcia - digitalizácie siete TKR - predĺženie TKR do Lietavskej Závadky	25,0 tis. €	rozpočet obce, ŠF EÚ	podnikateľské subjekty, obec

Časový horizont uskutočnenia								
Ciele a opatrenia / Termín uskutočnenia		2016	2017	2018	2019	2020	2021	2022
Cieľ 2.1	Rozvoj dopravnej infraštruktúry							
Opatrenie 2.1.1	Výstavba chodníkov pre peších		✓	✓	✓	✓		
Opatrenie 2.1.2	Rekonštrukcia povrchu miestnych komunikácií	✓	✓	✓	✓	✓	✓	✓
Opatrenie 2.1.3	Rekonštrukcia mostov		✓	✓				
Opatrenie 2.1.4	Vybudovanie parkovacích plôch	✓	✓					
Opatrenie 2.1.5	Riešenie bezpečnosti cestnej premávky v obci	✓	✓	✓	✓	✓	✓	✓
Opatrenie 2.1.6	Výstavba miestnych cestných komunikácií	✓	✓	✓				
Opatrenie 2.1.7	Modernizácia autobusových zastávok	✓	✓					
Cieľ 2.2	Rozvoj občianskej infraštruktúry							
Opatrenie 2.2.1	Vybudovanie verejného vodovodu v Lietavskej Závadke		✓	✓	✓	✓	✓	✓
Opatrenie 2.2.2	Rozšírenie vodovodu v lokalite Lietava Obrazná		✓	✓				
Opatrenie 2.2.3	Podpora výstavby IBV vo vybraných lokalitách	✓	✓	✓	✓	✓	✓	✓
Opatrenie 2.2.4	Sanácia svahovej deformácie (zosuv pôdy) pri budove OcÚ	✓	✓					



Opatrenie 2.2.5	Rekonštrukcia areálu Obecného úradu	✓	✓					
Opatrenie 2.2.6	Riešenie komplexného pokrytia a rekonštrukcia sietí - internet, mobilná sieť, káblový televízny rozvod (TKR)		✓	✓	✓	✓	✓	✓

E-3.3 Životné prostredie

Cieľ 3.1		Nakladanie s odpadmi						
		Predpokladaný rozpočet	Zdroje financovania	Oprávnení žiadatelia				
Opatrenie 3.1.1		Rozšírenie druhov separovaného zberu						
Aktivity	- Riešenie úlohy na základe platnej legislatívy SR a EÚ	286,0 tis. €	rozpočet obce, ŠF EÚ	podnikateľské subjekty, obec				
Cieľ 3.2		Vybudovanie oddychovej zóny, udržiavanie verejnej zelene a zveľaďovanie verejných priestranstiev						
Opatrenie 3.2.1		Výstavba oddychových zón v obci						
Aktivity	- Výstavba oddychovej zóny - Lietava Majer (Holý Vršok), Lietava centrum – dostavba - Majetkovo-právne usporiadanie pozemkov - Realizácia projektového zámeru	40,0 tis. €	rozpočet obce, ŠF EÚ	podnikateľské subjekty, obec				
Opatrenie 3.2.2		Úprava brehových porastov drobného vodného toku Lietavka						
Aktivity	- Úprava brehových porastov potoka - Lietava 2 km, Lietavská Závadka - 2 km	1,5 tis. €	rozpočet obce, ŠF EÚ	podnikateľské subjekty, obec				
Opatrenie 3.2.3		Regulácia a oprava brehov drobného vodného toku Lietavka						
Aktivity	- Vypracovanie PD - Investičné aktivity	205,0 tis. €	rozpočet obce, ŠF EÚ	podnikateľské subjekty, obec				
Opatrenie 3.2.4		Rekonštrukcia, udržiavacie práce na vodozádržných a revitalizačných prvkoch						
Aktivity	- Rekonštrukcia a udržiavanie vybudovaných revitalizačných a vodozádržných prvkov v katastrí obce	4,8 tis. €	rozpočet obce, ŠF EÚ	podnikateľské subjekty, obec				
Cieľ 3.3		Využitie obnoviteľných zdrojov energie						
		Predpokladaný rozpočet	Zdroje financovania	Oprávnení žiadatelia				
Opatrenie 3.3.1		Využitie miestnych alternatívnych zdrojov energie						
Aktivity	- Spracovanie dreveného odpadu a biologicky rozložiteľných odpadov	150,0 tis. €	rozpočet obce, ŠF EÚ	podnikateľské subjekty, obec				
Cieľ 3.4		Osveta v oblasti ochrany ŽP						
		Predpokladaný rozpočet	Zdroje financovania	Oprávnení žiadatelia				
Opatrenie 3.4.1		Osveta v oblasti separácie odpadu						



Aktivity	- Osveta medzi občanmi a podnikateľskými subjektmi o lepšej separácii KO	3,5 tis. €	rozpočet obce, ŠF EÚ	podnikateľské subjekty, obec
----------	--	------------	----------------------	------------------------------

Časový horizont uskutočnenia								
Ciele a opatrenia / Termín uskutočnenia		2016	2017	2018	2019	2020	2021	2022
Cieľ 3.1	Nakladanie s odpadmi							
Opatrenie 3.1.1	Rozšírenie druhov separovaného zberu		✓	✓	✓	✓	✓	✓
Cieľ 3.2	Vybudovanie oddychovej zóny, udržiavanie verejnej zelene a zveľaďovanie verejných priestranstiev							
Opatrenie 3.2.1	Výstavba oddychových zón v obci		✓	✓	✓	✓	✓	✓
Opatrenie 3.2.2	Úprava brehových porastov drobného vodného toku Lietavka	✓	✓	✓	✓	✓	✓	✓
Opatrenie 3.2.3	Regulácia a oprava brehov drobného vodného toku Lietavka		✓	✓	✓	✓	✓	✓
Opatrenie 3.2.4	Rekonštrukcia, udržiavacie práce na vodozadržných a revitalizačných prvkoch	✓	✓	✓	✓	✓	✓	✓
Cieľ 3.3	Využitie obnoviteľných zdrojov energie							
Opatrenie 3.3.1	Využitie miestnych alternatívnych zdrojov energie			✓	✓	✓	✓	✓
Cieľ 3.4	Osveta v oblasti ochrany ŽP							
Opatrenie 3.4.1	Osveta v oblasti separácie odpadu	✓	✓	✓	✓	✓	✓	✓

E-3.4 Sociálna oblasť a zdravotníctvo

Cieľ 4.1		Zabezpečenie sociálnych a zdravotníckych služieb pre obyvateľov			
		Predpokladaný rozpočet	Zdroje financovania	Oprávnení žiadatelia	
Opatrenie 4.1.1		Zriadenie domova sociálnych služieb			
Aktivity	- Zriadenie domova sociálnych služieb v katastri obce	150,0 tis. €	rozpočet obce, ŠF EÚ	podnikateľské subjekty, obec	
Opatrenie 4.1.2		Poskytovanie stravy pre seniorov			
Aktivity	- Rekonštrukcia spoločnej centrálnej kuchyne v materskej škole	15,0 tis. €	rozpočet obce, ŠF EÚ	podnikateľské subjekty, obec	
Opatrenie 4.1.3		Výstavba nájomných bytov			
Aktivity	- Výstavba nájomných bytov	350,0 tis. €	rozpočet obce, ŠF EÚ	podnikateľské subjekty, obec	



Časový horizont uskutočnenia								
Ciele a opatrenia / Termín uskutočnenia		2016	2017	2018	2019	2020	2021	2022
Cieľ 4.1	Zabezpečenie sociálnych a zdravotníckych služieb pre obyvateľov							
Opatrenie 4.1.1	Zriadenie domova sociálnych služieb				✓	✓		
Opatrenie 4.1.2	Poskytovanie stravy pre seniorov	✓	✓	✓	✓	✓	✓	✓
Opatrenie 4.1.3	Výstavba nájomných bytov		✓	✓	✓	✓		

E-3.5 Školstvo, vzdelávanie a podpora zamestnanosti

Cieľ 5.1		Budovanie a rozvoj školskej infraštruktúry			
		Predpokladaný rozpočet	Zdroje financovania	Oprávnení žiadatelia	
Opatrenie 5.1.1		Rekonštrukcia a zateplenie budovy ZŠ			
Aktivity	- Technická dokumentácia - Investičné aktivity	300,0 tis. €	rozpočet obce, ŠF EÚ	podnikateľské subjekty, obec	
Opatrenie 5.1.2		Výstavba telocvične			
Aktivity	- Vypracovanie PD - Investičné aktivity	800,0 tis. €	rozpočet obce, ŠF EÚ	podnikateľské subjekty, obec	
Opatrenie 5.1.3		Rekonštrukcia a zateplenie budovy MŠ a úprava areálu			
Aktivity	- Vypracovanie PD - Investičné aktivity	200,0 tis. €	rozpočet obce, ŠF EÚ	podnikateľské subjekty, obec	
Opatrenie 5.1.4		Doplnenie vnútorného vybavenia MŠ			
Aktivity	- Doplnenie vybavenia kuchyne a jedálne - Výmena podlahových krytín v objekte	15,0 tis. €	rozpočet obce, ŠF EÚ	podnikateľské subjekty, obec	
Cieľ 5.2		Podpora zamestnanosti v obci			
		Predpokladaný rozpočet	Zdroje financovania	Oprávnení žiadatelia	
Opatrenie 5.2.1		Podpora zamestnanosti v obci			
Aktivity	- Podpora zamestnanosti v obci s dôrazom na zapojenie znevýhodnených skupín do aktívneho života komunity cez možnosť využívať projekty v rámci štrukturálnych fondov EÚ	10,0 tis. €	rozpočet obce, ŠF EÚ	podnikateľské subjekty, obec	



Časový horizont uskutočnenia								
Ciele a opatrenia / Termín uskutočnenia		2016	2017	2018	2019	2020	2021	2022
Cieľ 5.1	Budovanie a rozvoj školskej infraštruktúry							
Opatrenie 5.1.1	Rekonštrukcia a zateplenie budovy ZŠ		✓	✓				
Opatrenie 5.1.2	Výstavba telocvične		✓	✓	✓	✓	✓	✓
Opatrenie 5.1.3	Rekonštrukcia a zateplenie budovy MŠ a úprava areálu	✓	✓					
Opatrenie 5.1.4	Doplnenie vnútorného vybavenia MŠ	✓	✓					
Cieľ 5.2	Podpora zamestnanosti v obci							
Opatrenie 5.2.1	Podpora zamestnanosti v obci	✓	✓	✓	✓	✓	✓	✓

E-3.6 Šport

Cieľ 6.1		Rozšírenie ponuky športových aktivít rekonštrukciou športového areálu a vybudovaním multifunkčného ihriska						
		Predpokladaný rozpočet	Zdroje financovania	Oprávnení žiadatelia				
Opatrenie 6.1.1		Rekonštrukcia športového areálu						
Aktivity	Rekonštrukcia športového areálu pri ZŠ - Investičné aktivity	6,0 tis. €	rozpočet obce, ŠF EÚ	podnikateľské subjekty, obec				
Opatrenie 6.1.2		Vybudovanie multifunkčného ihriska						
Aktivity	- Vybudovanie multifunkčného ihriska v lokalite Lietava Majer (Holý Vášok)	61,0 tis. €	rozpočet obce, ŠF EÚ	podnikateľské subjekty, obec				
Opatrenie 6.1.3		Výstavba detského ihriska						
Aktivity	Výstavba detských ihrísk v lokalitách Lietava centrum, Lietava Majer a Lietavská Závadka - Technická dokumentácia - Investičné aktivity	3,0 tis. €	rozpočet obce, ŠF EÚ	podnikateľské subjekty, obec				
Opatrenie 6.1.4		Rozšírenie ponuky športových aktivít						
Aktivity	- Zabezpečenie personálnych kapacít - Zabezpečenie materiálno-technického a finančného vybavenia	0,7 tis. €	rozpočet obce, ŠF EÚ	podnikateľské subjekty, obec				
Opatrenie 6.1.5		Podpora súčasného športu a športových aktivít v obci						
Aktivity	- Podpora súčasného športu a športových aktivít v obci – futbal, stolný tenis, gymnastika,	4,4 tis. €	rozpočet obce, ŠF EÚ	podnikateľské subjekty, obec				



Časový horizont uskutočnenia								
Ciele a opatrenia / Termín uskutočnenia		2016	2017	2018	2019	2020	2021	2022
Cieľ 6.1	Rozšírenie ponuky športových aktivít rekonštrukciou športového areálu a vybudovaním multifunkčného ihriska							
Opatrenie 6.1.1	Rekonštrukcia športového areálu	✓			✓	✓	✓	✓
Opatrenie 6.1.2	Vybudovanie multifunkčného ihriska	✓						
Opatrenie 6.1.3	Výstavba detského ihriska		✓					
Opatrenie 6.1.4	Rozšírenie ponuky športových aktivít	✓	✓	✓	✓	✓	✓	✓
Opatrenie 6.1.5	Podpora súčasného športu a športových aktivít v obci	✓	✓	✓	✓	✓	✓	✓

E-3.7 Kultúra

Cieľ 7.1		Rozvoj kultúrnych, informačných a voľnočasových aktivít v obci		
		Predpokladaný rozpočet	Zdroje financovania	Oprávnení žiadatelia
Opatrenie 7.1.1		Miniskanzlen obce		
Aktivity	- Investičné aktivity	15,0 tis. €	rozpočet obce, ŠF EÚ	podnikateľské subjekty, obec
Opatrenie 7.1.2		Organizovanie pravidelných kultúrnych podujatí		
Aktivity	- Podpora v organizovaní tradícií a masových podujatí (folklórne slávnosti, folklórne skupiny, spevácke súbory)	7,5 tis. €	rozpočet obce, ŠF EÚ	podnikateľské subjekty, obec
Opatrenie 7.1.3		Vydanie knižnej publikácie obce Lietava		
Aktivity	- Spracovanie textových podkladov redakčnou radou - Vyhodenie obrazových podkladov, - Vydanie knižnej publikácie „Obec Lietava“	3,0 tis. €	rozpočet obce, ŠF EÚ	podnikateľské subjekty, obec
Opatrenie 7.1.4		Posilnenie života miestnej komunity		
Aktivity	- Podpora života miestnej komunity cez podporu činnosti miestnych záujmových a profesijných združení - Podpora organizovania podujatí s cieľom zvýšiť propagáciu činnosti združení	1,0 tis. €	rozpočet obce, ŠF EÚ	podnikateľské subjekty, obec
Opatrenie 7.1.5		Organizovanie mládežníckych aktivít		



Aktivity	- Podpora organizovania mládežníckych aktivít s cieľom aktívneho využitia voľného času	1,0 tis. €	rozpočet obce, ŠF EÚ	podnikateľské subjekty, obec
----------	--	------------	----------------------	------------------------------

Časový horizont uskutočnenia								
Ciele a opatrenia / Termín uskutočnenia		2016	2017	2018	2019	2020	2021	2022
Cieľ 7.1	Rozvoj kultúrnych, informačných a voľnočasových aktivít v obci							
Opatrenie 7.1.1	Míniskanzen obce		✓	✓				
Opatrenie 7.1.2	Organizovanie pravidelných kultúrnych podujatí	✓	✓	✓	✓	✓	✓	✓
Opatrenie 7.1.3	Vydanie knižnej publikácie obce Lietava		✓	✓				
Opatrenie 7.1.4	Posilnenie života miestnej komunity	✓	✓	✓	✓	✓	✓	✓
Opatrenie 7.1.5	Organizovanie mládežníckych aktivít	✓	✓	✓	✓	✓	✓	✓

E-3.8 Cestovný ruch (public relations)

Cieľ 8.1		Stratégia rozvoja CR a propagácia obce		
		Predpokladaný rozpočet	Zdroje financovania	Oprávnení žiadatelia
Opatrenie 8.1.1	Rozšírenie cyklotrás a peších turistických trás			
Aktivity	- Rekonštrukcia a výstavba nových cyklotrás	4,0 tis. €	rozpočet obce, ŠF EÚ	podnikateľské subjekty, obec
Opatrenie 8.1.2	Úprava informačného portálu obce s ohľadom na propagáciu obce a jeho pravidelná aktualizácia			
Aktivity	- Úprava informačného portálu obce s väčším dôrazom na propagáciu obce v oblasti cestovného ruchu. Možnosť sledovať aktivity obce cez internet. Možnosť vyjadrovania sa občanov k verejným záležitostiam. - Využívanie relevantných informačných kanálov na zvýšenie propagáciu obce v oblasti CR	0,5 tis. €	rozpočet obce, ŠF EÚ	podnikateľské subjekty, obec
Opatrenie 8.1.3	Propagačné tlačoviny			
Aktivity	- Vypracovanie, vydanie a distribúcia propagačných tlačovín, pohľadníc obce (v tlačenej verzii, v elektronickej verzii)	1,5 tis. €	rozpočet obce, ŠF EÚ	podnikateľské subjekty, obec
Opatrenie 8.1.4	Vydávanie občasníka			



Aktivity	- Vydávanie občasníka Lietavské zvesti	0,3 tis. €	rozpočet obce, ŠF EÚ	podnikateľské subjekty, obec
----------	---	------------	-------------------------	---------------------------------

Časový horizont uskutočnenia								
Ciele a opatrenia / Termín uskutočnenia		2016	2017	2018	2019	2020	2021	2022
Cieľ 8.1	Stratégia rozvoja CR a propagácia obce							
Opatrenie 8.1.1	Rozšírenie cyklotrás a peších turistických trás	✓	✓	✓	✓	✓	✓	✓
Opatrenie 8.1.2	Úprava informačného portálu obce s ohľadom na propagáciu obce a jeho pravidelná aktualizácia	✓		✓		✓		✓
Opatrenie 8.1.3	Propagačné tlačoviny	✓	✓	✓	✓	✓	✓	✓
Opatrenie 8.1.4	Vydávanie občasníka	✓	✓	✓	✓	✓	✓	✓

E-3.9 Bezpečnosť a ochrana obyvateľstva

Cieľ 9.1		Starostlivosť o bezpečnosť a ochranu zdravia a majetku obyvateľov			
		Predpokladaný rozpočet	Zdroje financovania	Oprávnení žiadatelia	
Opatrenie 9.1.1		Vybudovanie kamerového systému			
Aktivity	- Rozšírenie monitorovacieho bezpečnostného kamerového systému obce Lietava III. etapa v lokalite Lietava Majer	2000 tis. €	rozpočet obce, ŠF EÚ	podnikateľské subjekty, obec	

Časový horizont uskutočnenia								
Ciele a opatrenia / Termín uskutočnenia		2016	2017	2018	2019	2020	2021	2022
Cieľ 9.1	Starostlivosť o bezpečnosť a ochranu zdravia a majetku obyvateľov							
Opatrenie 9.1.1	Vybudovanie kamerového systému		✓					



Formulár č. R 1 – Akčný plán

Akčný plán pre oblasť PO O1 Hospodárska politika				
Opatrenie, aktivita	Termín (rok)	Zodpovedný	Financovanie	Ukazovateľ výstupu
<i>Opatrenie 1.1. Rozvoj a rekonštrukcia technickej infraštruktúry</i>				
Projekt 1.1.2. Rekonštrukcia budovy vo vlastníctve obce	2017	samospráva obce	rozpočet obce	plocha v m ²
<i>Opatrenie 1.2. Rozvoj dopravnej infraštruktúry</i>				
Projekt 1.2.1 Rekonštrukcia chodníka	2016	samospráva obce	rozpočet EÚ, štátny rozpočet a rozpočet obce	dĺžka v m
Projekt 1.2.2 Rekonštrukcia miestnych komunikácií	2016-2017	samospráva obce	rozpočet obce	plocha v m ²
Projekt 1.2.3 Vybudovať chodník ku kostolu na ulici k parku	2018	samospráva obce	rozpočet obce	plocha v m ²

Zdroj: upravené podľa Weisová, Bernátová: Strategické plánovanie samosprávy, Municipalia 2012

Akčný plán pre oblasť PO O2 Sociálna politika				
Opatrenie, aktivita	Termín (rok)	Zodpovedný	Financovanie	Ukazovateľ výstupu
<i>Opatrenie 2.1. Zvýšenie kvality občianskej vybavenosti</i>				
Projekt 2.1.1 Rekonštrukcia Domu nádeje	2015 - 2016	samospráva obce	rozpočet obce	počet zrekonštruovaných budov
Projekt 2.1.2 Rekonštrukcia cintorína	2016 - 2017	samospráva obce	rozpočet obce	plocha cesty v m ²
<i>Opatrenie 2.2. Podpora športových aktivít a rozvoj športu</i>				
Projekt 2.2.1 Multifunkčné ihrisko	2017	samospráva obce	štátny rozpočet a rozpočet obce	počet vybudovaných ihrísk
Projekt	2016 - 2017	samospráva obce	štátny rozpočet a rozpočet	počet vybudovaných



2.2.2 Detské ihrisko			obce	ihrísk
Projekt 2.2.3 Rekonštrukcia futbalového areálu	2016	samospráva obce	rozpočet obce	počet zrekonštruovaných areálov
<i>Opatrenie č. 2.3 Zachovanie kultúrno-historického potenciálu obce a rozvoj kultúrnych a voľnočasových aktivít v spojitosti s rozvojom cestovného ruchu na miestnej a regionálnej úrovni</i>				
Aktivita 2.3.1. Podpora kultúrnych podujatí	2016 - 2025	samospráva obce	rozpočet obce	počet podujatí
Projekt 2.3.2 700. výročie obce	2017	samospráva obce	rozpočet obce	počet podujatí
<i>Opatrenie č. 2.4 Zabezpečiť rozvoj administratívnej infraštruktúry</i>				
Projekt 2.4.1 Rekonštrukcia obecného úradu	2018	samospráva obce	rozpočet obce	počet zrekonštruovaných priestorov
<i>Opatrenie č. 2.5 Zabezpečiť bezpečnosť v obci</i>				
Projekt 2.5.1 Kamerový systém	2017	samospráva obce	rozpočet EÚ, štátny rozpočet a rozpočet obce	počet kamier

Zdroj: upravené podľa Weisová, Bernátová: Strategické plánovanie samosprávy, Municipalia 2012

Akčný plán pre oblasť PO O3 Environmentálna politika				
Opatrenie, aktivita	Termín (rok)	Zodpovedný	Financovanie	Ukazovateľ výstupu
Opatrenie 3.1. Podpora aktivít v oblasti odpadového hospodárstva				
Projekt 3.1.1. Výstavba kompostoviska	2017	samospráva obce	rozpočet obce	počet vybudovaných kompostovísk

Zdroj: upravené podľa Weisová, Bernátová: Strategické plánovanie samosprávy, Municipalia 2012